



PALERMO, 21 dicembre 2016

Direzione Provinciale di PALERMO

Ufficio Provinciale - Territorio

Al Sindaco del Comune di
CASTRONOVO DI SICILIA

Prot. n.
Allegati: 3

Oggetto: *Attività di pubblicizzazione degli elenchi di particelle oggetto di variazioni colturali, ai sensi dell'art. 2, comma 33, del decreto-legge 3 ottobre 2006, n. 262, convertito, con modificazioni, dalla legge 24 novembre 2006, n. 286, e successive modificazioni e integrazioni.*

Premesso che:

l'art. 2, comma 33, del decreto legge 3 ottobre 2006, n. 262, convertito con modificazioni dalla legge 24 novembre 2006, n. 286, e successive modificazioni e integrazioni, ha stabilito che la banca dati catastale viene aggiornata sulla base dei dati contenuti nelle dichiarazioni sull'uso del suolo delle particelle, rese agli organismi pagatori dai soggetti interessati nel corso dell'anno e messe a disposizione dall'Agea;

la legge 29 novembre 2007, n. 222, di conversione del decreto-legge 1 ottobre 2007, n. 159, prevede che "In deroga alle vigenti disposizioni ed in particolare all'articolo 74, comma 1, della legge 21 novembre 2000, n. 342 l'Agenzia del territorio, (ora Agenzia delle Entrate) con apposito comunicato da pubblicare nella Gazzetta Ufficiale, rende noto, per ciascun comune, il completamento delle operazioni e provvede a pubblicizzare, per i sessanta giorni successivi alla pubblicazione del comunicato, presso i comuni interessati, tramite gli uffici provinciali e sul proprio sito internet, i risultati delle relative operazioni catastali di aggiornamento";

la pubblicazione dei risultati delle operazioni catastali aggiornate con i nuovi redditi è eseguita all'albo on line dei Comuni, ai sensi dell'art. 32 della legge 18 giugno 2009, n. 69;

con la presente si consegnano a codesto Comune gli atti oggetto di pubblicizzazione, in formato pdf, costituiti da: un manifesto, un modello di segnalazione di incoerenze e da un elenco di n. 15 pagine (cfr. allegati).

RICHIESTA DI ESERCIZIO DELL'AUTOTUTELA - VARIAZIONI COLTURALI

Con questo modello il Contribuente che ha riscontrato delle incongruenze tra la qualità di coltura iscritta in Catasto e quella effettiva dichiarata all'Organismo pagatore (es. Agea), può chiederne l'aggiornamento all'Agenzia delle Entrate (art. 2 comma 33, Dl n. 262/2006).

Io sottoscritto/a _____,
nato/a a _____ prov. _____, il _____, residente a _____,
via/piazza _____,
codice fiscale |_____|, telefono _____,
email _____,
documento di identità: tipo _____ n° _____,
rilasciato da _____ il _____.

Questa parte deve essere compilata solo nel caso in cui la richiesta venga presentata per una persona giuridica
in qualità di titolare legale rappresentante altro (specificare) _____
della società (Ragione sociale) _____
con sede in _____ via _____
codice fiscale |_____|

in qualità di proprietario usufruttuario altro (specificare) _____

chiedo

il riesame in autotutela dell'aggiornamento della qualità di coltura catastale attribuita dall'Agenzia delle Entrate il _____ alle seguenti particelle/porzioni colturali site nel Comune di _____:

Sezione	Foglio	Particella	Porzione	Qualità catastale corretta

A tal fine preciso che, nell'anno 20____, è stato dichiarato all'Organismo pagatore (es. Agea) che sulle particelle/porzioni colturali era coltivata la specie vegetale _____, corrispondente
La informiamo che i suoi dati saranno trattati in base al Dlgs n. 196/2003 e che le dichiarazioni false e la formazione o uso di atti falsi sono puniti penalmente (DPR n. 445/2000).

alla qualità catastale
modalità di coltura che interessano):

, per il seguente motivo (barrare le caselle riferite alle

- è presente la risorsa irrigua
- la specie vegetale presente sul terreno nell'anno 20__ è inserita in un contesto di rotazione agraria di colture
 - ortive seminative
- altro (specificare) _____

Luogo e data _____

Firma _____

Direzione Provinciale di PALERMO
Ufficio Provinciale di PALERMO - Territorio

Pubblicizzazione dei nuovi dati censuari delle particelle catastali
oggetto di aggiornamento a seguito delle dichiarazioni rese agli
organismi pagatori nell'anno 2016
(ai sensi dell'art. 2, comma 33, del decreto legge 3 ottobre 2006, n. 262, convertito con modificazioni
dalla legge 24 novembre 2006, n. 286, e successive modificazioni e integrazioni)

Nella Gazzetta Ufficiale del 31 dicembre 2016 è prevista la pubblicazione del comunicato dell'Agenzia delle Entrate
contenente gli elenchi dei Comuni per i quali è stato completato l'aggiornamento delle particelle oggetto di variazioni
culturali nell'anno 2016.

L'aggiornamento delle informazioni censuarie relative ai terreni iscritti nella banca dati catastale è stato effettuato, ai sensi
dell'art. 2, comma 33, del decreto legge 3 ottobre 2006, n. 262, sulla base degli elenchi forniti da Agea (Agenzia per le
erogazioni in agricoltura), che li ha prodotti tenendo conto delle dichiarazioni rese, nell'anno 2016, agli organismi pagatori
riconosciuti ai fini dell'erogazione dei contributi agricoli.


Come consultare gli aggiornamenti - Gli elenchi delle particelle aggiornate sono disponibili anche sul sito internet
dell'Agenzia delle Entrate. Inoltre, nei 60 giorni successivi alla data di pubblicazione nella Gazzetta Ufficiale, possono
essere consultati presso l'albo on line del Comune di competenza, nonché presso la sede dell'Ufficio Provinciale –
Territorio di Palermo sito in via Vaccarini civ. 3, dal lunedì al venerdì, dalle ore 8.30 alle ore 13.00.

In caso di incoerenza - I contribuenti che riscontrano delle incoerenze nell'aggiornamento possono presentare una richiesta
di riesame in autotutela. La richiesta non interrompe o sospende il termine di 120 giorni ai fini della presentazione
dell'eventuale ricorso.

I ricorsi avverso la variazione dei redditi, ai sensi dell'articolo 2, comma 2, del decreto legislativo 31 dicembre 1992, n. 546,
e successive modificazioni, possono essere proposti entro centoventi giorni dalla data di pubblicazione nella
Gazzetta Ufficiale del comunicato dell'Agenzia di cui sopra. Dal 1° gennaio 2016, il ricorso produce anche gli effetti di un
reclamo e può contenere una proposta di mediazione.

PALERMO, 21 dicembre 2016

Gli elenchi, per ogni particella, riportano gli identificativi catastali (Provincia, Comune, Sezione, Foglio e
particella), la qualità culturale catastale, la classe, la superficie, i redditi dominicale ed agrario, nonché il simbolo di
deduzione ove presente.



Direzione provinciale di PALERMO

Ufficio provinciale – Territorio

Particelle catastali aggiornate sulla base del contenuto delle
dichiarazioni presentate agli Organismi Pagatori nell'anno 2016
(ai sensi del comma 33 dell'art. 2 del D.L. 3.10.2006, n. 262, convertito con
modificazioni dalla legge 24.11.2006, n. 286, e successive modificazioni)

Comune di CASTRONUOVO DI SICILIA (Codice nazionale: C344)

TOTALE PARTICELLE: 277

DATI IDENTIFICATIVI				DATI DI CLASSAMENTO							
N.	Foglio	Part	Porz	Qualità	Classe	Superficie (m ²)			Deduzioni	Reddito dominicale (€)	Reddito agrario (€)
						Ha	Are	Ca			
1	1	55		1-SEMINATIVO	3		7	20		2,05	1,12
2	1	68	AA	1-SEMINATIVO	4		7	42		1,15	0,34
	1	68	AB	91-PASCOLO	1		2	13		0,28	0,08
3	1	79	AA	1-SEMINATIVO	3		34	68		9,85	5,37
	1	79	AB	91-PASCOLO	1		10	99		1,42	0,40
4	1	135	AA	91-PASCOLO	1	2	83	20		36,57	10,24
	1	135	AB	92-PASCOLO ARB	U	4	13	6		85,33	19,20
5	2	84	AA	1-SEMINATIVO	5		20	77		1,93	0,75
	2	84	AB	92-PASCOLO ARB	U		1	0		0,21	0,05
6	2	88	AA	1-SEMINATIVO	3		7	65		2,17	1,19
	2	88	AB	92-PASCOLO ARB	U		6	27		1,30	0,29
7	2	111		91-PASCOLO	1		10	35		1,34	0,37
8	2	229	AA	1-SEMINATIVO	3		57	97		16,47	8,98
	2	229	AB	91-PASCOLO	1		12	83		1,66	0,46
9	2	260	AA	91-PASCOLO	1		25	61		3,31	0,93
	2	260	AB	92-PASCOLO ARB	U		1	77		0,37	0,08
10	2	264	AA	1-SEMINATIVO	3		12	29		3,49	1,90
	2	264	AB	91-PASCOLO	1		6	94		0,90	0,25
11	2	290		1-SEMINATIVO	3	1	20	88		34,34	18,73
12	2	341	AA	91-PASCOLO	1		1	92		0,25	0,07
	2	341	AB	1-SEMINATIVO	5		50	5		4,65	1,81
13	2	348	AA	17-ORTO	U		54	19		47,58	13,99
	2	348	AB	91-PASCOLO	1		6	51		0,84	0,24
14	3	69	AA	1-SEMINATIVO	3		29	95		8,51	4,64
	3	69	AB	36-ULIVETO	2		2	56		0,93	0,86
15	3	203	AA	1-SEMINATIVO	3		2	38		0,68	0,37
	3	203	AB	92-PASCOLO ARB	U		3	74		0,77	0,17
16	3	204	AA	1-SEMINATIVO	3		11	20		3,18	1,74
	3	204	AB	101-INCOLT PROD	2		0	87		0,01	0,01
17	3	229	AA	1-SEMINATIVO	3	1	27	54		36,23	19,76
	3	229	AB	36-ULIVETO	2		12	76		4,61	4,28
18	3	245		1-SEMINATIVO	3		2	55		0,72	0,40
19	3	287	AA	36-ULIVETO	2		1	1		0,37	0,34

Direzione provinciale di PALERMO

Ufficio provinciale – Territorio

**Particelle catastali aggiornate sulla base del contenuto delle
dichiarazioni presentate agli Organismi Pagatori nell'anno 2016
(ai sensi del comma 33 dell'art. 2 del D.L. 3.10.2006, n. 262, convertito con
modificazioni dalla legge 24.11.2006, n. 286, e successive modificazioni)**

Comune di CASTRONUOVO DI SICILIA (Codice nazionale: C344)

TOTALE PARTICELLE: 277

DATI IDENTIFICATIVI				DATI DI CLASSAMENTO							
N.	Foglio	Part	Porz	Qualità	Classe	Superficie (m ²)			Deduzioni	Reddito dominicale (€)	Reddito agrario (€)
						Ha	Are	Ca			
	3	287	AB	91-PASCOLO	1		41	87		5,41	1,51
	3	287	AC	1-SEMINATIVO	3		28	55		8,11	4,42
20	3	490	AA	1-SEMINATIVO	3		77	23		21,94	11,97
	3	490	AB	36-ULIVETO	2		0	56		0,20	0,19
21	3	641	AA	1-SEMINATIVO	3		2	33		0,66	0,36
	3	641	AB	29-VIGNETO	2		6	20		5,44	1,60
22	3	643	AA	29-VIGNETO	2		12	27		10,77	3,17
	3	643	AB	1-SEMINATIVO	2		3	94		1,63	0,61
23	3	691	AA	1-SEMINATIVO	3		4	67		1,33	0,72
	3	691	AB	47-FRUTTETO	3		2	97		3,76	2,99
24	4	23	AA	91-PASCOLO	3		0	87		0,07	0,03
	4	23	AB	279-FABB RURALE			0	87		0,00	0,00
25	4	175	AA	1-SEMINATIVO	3	2	22	40		65,17	34,40
	4	175	AB	92-PASCOLO ARB	U	1	39	20		28,76	6,47
26	4	179	AA	1-SEMINATIVO	3	10	4	67		285,38	155,66
	4	179	AB	92-PASCOLO ARB	U	1	14	53		23,66	5,32
27	6	8	AA	1-SEMINATIVO	2	2	4	95		84,68	31,75
	6	8	AB	91-PASCOLO	2		28	25		2,77	0,88
28	6	71	AA	1-SEMINATIVO	3		48	88		13,88	7,57
	6	71	AB	92-PASCOLO ARB	U		9	2		1,86	0,42
29	6	79	AA	1-SEMINATIVO	2	4	91	8		202,90	76,09
	6	79	AB	91-PASCOLO	2		0	66		0,06	0,02
30	6	127	AA	1-SEMINATIVO	4		18	84		2,92	0,88
	6	127	AB	91-PASCOLO	2		0	36		0,04	0,01
31	6	147	AA	1-SEMINATIVO	1		47	15		24,35	8,52
	6	147	AB	36-ULIVETO	2		4	5		1,46	1,36
32	6	150	AA	1-SEMINATIVO	3	1	44	5		40,92	22,32
	6	150	AB	92-PASCOLO ARB	U		1	55		0,32	0,07
33	6	153		91-PASCOLO	2		4	0		0,39	0,12
34	6	176	AA	1-SEMINATIVO	2	1	59	56		65,92	24,77
	6	176	AB	91-PASCOLO	2		16	64		1,63	0,52
35	6	214	AA	1-SEMINATIVO	2		56	85		23,49	8,81
	6	214	AB	36-ULIVETO	2		0	40		0,14	0,13

Direzione provinciale di PALERMO

Ufficio provinciale – Territorio

Particelle catastali aggiornate sulla base del contenuto delle
dichiarazioni presentate agli Organismi Pagatori nell'anno 2016
(ai sensi del comma 33 dell'art. 2 del D.L. 3.10.2006, n. 262, convertito con
modificazioni dalla legge 24.11.2006, n. 286, e successive modificazioni)

Comune di CASTRONUOVO DI SICILIA (Codice nazionale: C344)

TOTALE PARTICELLE: 277

DATI IDENTIFICATIVI				DATI DI CLASSAMENTO							
N.	Foglio	Part	Porz	Qualità	Classe	Superficie (m ²)			Deduzioni	Reddito dominicale (€)	Reddito agrario (€)
						Ha	Are	Ca			
36	6	437	AA	1-SEMINATIVO	3	3	21	12		91,21	49,75
	6	437	AB	91-PASCOLO	2		7	55		0,74	0,23
37	7	215	AA	1-SEMINATIVO	2		0	41		0,17	0,06
	7	215	AB	279-FABB RURALE			2	28		0,00	0,00
38	7	547	AA	1-SEMINATIVO	2		1	5		0,43	0,16
	7	547	AB	36-ULIVETO	2		14	7		5,09	4,72
39	8	39	AA	36-ULIVETO	2		0	60		0,22	0,20
	8	39	AB	1-SEMINATIVO	2	2	1	93		83,43	31,29
40	8	59		91-PASCOLO	2		30	52		2,99	0,95
41	8	125	AA	1-SEMINATIVO	4	1	33	41		20,67	6,20
	8	125	AB	91-PASCOLO	2		15	43		1,51	0,48
42	10	31	AA	1-SEMINATIVO	4		34	18		5,30	1,59
	10	31	AB	92-PASCOLO ARB	U		0	60		0,12	0,03
43	10	32	AA	1-SEMINATIVO	4		10	69		1,66	0,50
	10	32	AB	92-PASCOLO ARB	U		5	46		1,13	0,25
44	10	38		1-SEMINATIVO	4		33	28		5,16	1,55
45	10	45		1-SEMINATIVO	4		19	62		3,04	0,91
46	10	121	AA	1-SEMINATIVO	2		28	3		11,58	4,34
	10	121	AB	36-ULIVETO	3		2	73		0,63	0,78
47	10	169	AA	1-SEMINATIVO	3		14	70		4,18	2,28
	10	169	AB	91-PASCOLO	3		0	37		0,03	0,01
48	10	231	AA	1-SEMINATIVO	4		3	79		0,59	0,18
	10	231	AB	48-FRUTT IRRIG	U	1	27	51		437,93	181,10
49	10	236		47-FRUTTETO	2	1	12	20		234,68	133,28
50	10	237		47-FRUTTETO	2		50	68		106,00	60,20
51	10	244	AA	48-FRUTT IRRIG	U		63	38		217,67	90,02
	10	244	AB	47-FRUTTETO	2		7	82		16,36	9,29
52	10	373	AA	1-SEMINATIVO	4		9	24		1,43	0,43
	10	373	AB	29-VIGNETO	2		10	38		9,11	2,68
53	10	414		1-SEMINATIVO	4		0	40		0,06	0,02
54	10	469	AA	1-SEMINATIVO	1		0	58		0,30	0,10
	10	469	AB	48-FRUTT IRRIG	U		5	32		18,27	7,56
55	10	559	AA	1-SEMINATIVO	4		3	18		0,49	0,15

Direzione provinciale di PALERMO

Ufficio provinciale – Territorio

Particelle catastali aggiornate sulla base del contenuto delle
dichiarazioni presentate agli Organismi Pagatori nell'anno 2016
(ai sensi del comma 33 dell'art. 2 del D.L. 3.10.2006, n. 262, convertito con
modificazioni dalla legge 24.11.2006, n. 286, e successive modificazioni)

Comune di CASTRONUOVO DI SICILIA (Codice nazionale: C344)

TOTALE PARTICELLE: 277

DATI IDENTIFICATIVI				DATI DI CLASSAMENTO							
N.	Foglio	Part	Porz	Qualità	Classe	Superficie (m ²)			Deduzioni	Reddito dominicale (€)	Reddito agrario (€)
						Ha	Are	Ca			
	10	559	AB	29-VIGNETO	1		1	42		1,69	0,44
56	10	561	AA	1-SEMINATIVO	4		0	37		0,06	0,02
	10	561	AB	29-VIGNETO	1		0	3		0,04	0,01
57	10	624	AA	1-SEMINATIVO	2		25	73		10,63	3,99
	10	624	AB	91-PASCOLO	3		0	35		0,03	0,01
58	10	632	AA	1-SEMINATIVO	3		72	73		20,66	11,27
	10	632	AB	92-PASCOLO ARB	U		1	7		0,22	0,05
59	10	669		1-SEMINATIVO	4		45	78		7,09	2,13
60	10	670		1-SEMINATIVO	1		5	33		2,75	0,96
61	10	772	AA	1-SEMINATIVO	4		14	34		2,22	0,67
	10	772	AB	92-PASCOLO ARB	U		3	96		0,82	0,18
62	10	985		1-SEMINATIVO	4		0	80		0,12	0,04
63	11	5	AA	91-PASCOLO	2		4	21		0,41	0,13
	11	5	AB	1-SEMINATIVO	1		11	16		5,76	2,02
64	11	6	AA	1-SEMINATIVO	3		56	0		15,91	8,68
	11	6	AB	36-ULIVETO	3		0	47		0,11	0,13
	11	6	AC	91-PASCOLO	2		15	3		1,47	0,47
65	11	16	AA	1-SEMINATIVO	3		6	41		1,82	0,99
	11	16	AB	36-ULIVETO	3		36	29		8,43	10,31
66	11	139	AA	1-SEMINATIVO	3	2	97	83		84,60	46,14
	11	139	AB	36-ULIVETO	3		2	17		0,50	0,62
67	12	17		17-ORTO	U		86	84		76,24	22,42
68	12	198	AA	36-ULIVETO	2		0	2		0,01	0,01
	12	198	AB	1-SEMINATIVO	3	1	36	14		38,67	21,09
69	12	218	AA	1-SEMINATIVO	2		35	23		14,56	5,46
	12	218	AB	36-ULIVETO	2		15	4		5,44	5,05
70	12	304		1-SEMINATIVO	3	2	40	31		70,33	30,17
71	12	787	AA	1-SEMINATIVO	3	3	56	20		101,18	55,19
	12	787	AB	36-ULIVETO	2		6	39		2,31	2,15
72	12	791	AA	1-SEMINATIVO	2	1	53	36		63,36	23,76
	12	791	AB	36-ULIVETO	2		10	13		3,66	3,40
73	13	177		92-PASCOLO ARB	U	1	20	0		24,79	5,58
74	13	185		92-PASCOLO ARB	U		19	20		3,97	0,89

Direzione provinciale di PALERMO

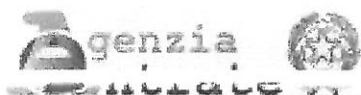
Ufficio provinciale – Territorio

**Particelle catastali aggiornate sulla base del contenuto delle
dichiarazioni presentate agli Organismi Pagatori nell'anno 2016
(ai sensi del comma 33 dell'art. 2 del D.L. 3.10.2006, n. 262, convertito con
modificazioni dalla legge 24.11.2006, n. 286, e successive modificazioni)**

Comune di CASTRONUOVO DI SICILIA (Codice nazionale: C344)

TOTALE PARTICELLE: 277

DATI IDENTIFICATIVI				DATI DI CLASSAMENTO							
N.	Foglio	Part	Porz	Qualità	Classe	Superficie (m ²)			Deduzioni	Reddito dominicale (€)	Reddito agrario (€)
						Ha	Are	Ca			
75	13	226		92-PASCOLO ARB	U	10	33	20		213,44	48,02
76	13	227	AA	91-PASCOLO	2	1	58	19		15,52	4,90
	13	227	AB	92-PASCOLO ARB	U	5	47	41		113,09	25,44
77	13	253	AA	1-SEMINATIVO	3		4	60		1,31	0,71
	13	253	AB	91-PASCOLO	3		23	81		1,84	0,74
	13	253	AC	92-PASCOLO ARB	U	1	35	64		28,02	6,30
78	13	285	AA	1-SEMINATIVO	3	3	95	59		112,37	61,29
	13	285	AB	36-ULIVETO	2		2	39		0,86	0,80
79	13	287	AA	1-SEMINATIVO	3		3	20		0,91	0,50
	13	287	AB	36-ULIVETO	2		14	66		5,30	4,92
80	14	71	AA	1-SEMINATIVO	1	2	13	46		110,24	38,59
	14	71	AB	91-PASCOLO	1		6	54		0,84	0,24
81	15	81	AA	1-SEMINATIVO	3	7	6	83		200,78	109,51
	15	81	AB	91-PASCOLO	1		66	43		8,58	2,40
82	15	156	AA	1-SEMINATIVO	3		34	78		9,88	5,39
	15	156	AB	91-PASCOLO	1		17	42		2,25	0,63
83	15	164		1-SEMINATIVO	3	1	95	0		55,39	30,21
84	15	344	AA	1-SEMINATIVO	3		99	82		28,35	15,47
	15	344	AB	2-SEMIN IRRIG	U		19	15		16,81	4,95
85	15	452	AA	1-SEMINATIVO	3	5	0	25		142,10	77,51
	15	452	AB	91-PASCOLO	1		57	75		7,46	2,09
86	16	53	AA	1-SEMINATIVO	1	3	64	48		188,24	65,88
	16	53	AB	36-ULIVETO	2		2	89		1,04	0,97
87	16	325		97-BOSCO CEDUO	2	1	72	84		8,93	5,36
88	17	33	AA	1-SEMINATIVO	2	3	55	67		146,95	55,11
	17	33	AB	36-ULIVETO	2		51	85		18,74	17,41
89	17	43	AA	1-SEMINATIVO	2		34	83		14,39	5,40
	17	43	AB	36-ULIVETO	2		2	75		0,99	0,92
90	17	97	AA	1-SEMINATIVO	2		0	12		0,05	0,02
	17	97	AB	36-ULIVETO	2		50	42		18,23	16,93
	17	97	AC	29-VIGNETO	2		0	1		0,01	0,01
91	17	213	AA	1-SEMINATIVO	1		8	62		4,45	1,56
	17	213	AB	36-ULIVETO	2		4	60		1,66	1,54



Direzione provinciale di PALERMO

Ufficio provinciale – Territorio

Particelle catastali aggiornate sulla base del contenuto delle
dichiarazioni presentate agli Organismi Pagatori nell'anno 2016
(ai sensi del comma 33 dell'art. 2 del D.L. 3.10.2006, n. 262, convertito con
modificazioni dalla legge 24.11.2006, n. 286, e successive modificazioni)

Comune di CASTRONUOVO DI SICILIA (Codice nazionale: C344)

TOTALE PARTICELLE: 277

DATI IDENTIFICATIVI				DATI DI CLASSAMENTO							
N.	Foglio	Part	Porz	Qualità	Classe	Superficie (m ²)			Deduzioni	Reddito dominicale (€)	Reddito agrario (€)
						Ha	Are	Ca			
92	17	230	AA	36-ULIVETO	2		1	39		0,50	0,47
	17	230	AB	92-PASCOLO ARB	U		0	16		0,03	0,01
	17	230	AC	279-FABB RURALE			0	25		0,00	0,00
93	17	243	AA	1-SEMINATIVO	2		27	46		11,35	4,25
	17	243	AB	91-PASCOLO	1		3	19		0,41	0,12
94	17	288	AA	1-SEMINATIVO	2		31	66		13,17	4,74
	17	288	AB	91-PASCOLO	1		11	36		1,47	0,41
95	17	297		36-ULIVETO	2		11	1		3,98	3,70
96	17	345		36-ULIVETO	2		14	27		5,16	4,79
97	17	431	AA	91-PASCOLO	1		0	75		0,10	0,03
	17	431	AB	36-ULIVETO	2		33	0		11,93	11,08
98	17	469	AA	91-PASCOLO	1		4	14		0,53	0,15
	17	469	AB	1-SEMINATIVO	2	1	55	96		64,44	24,16
99	18	183		92-PASCOLO ARB	U		11	36		2,35	0,53
100	18	184		92-PASCOLO ARB	U		3	80		0,79	0,18
101	18	188		92-PASCOLO ARB	U		3	78		0,78	0,18
102	18	189	AA	36-ULIVETO	3		2	96		0,69	0,84
	18	189	AB	92-PASCOLO ARB	U		19	59		4,05	0,91
103	18	194		92-PASCOLO ARB	U		3	62		0,75	0,17
104	18	320		36-ULIVETO	3		24	33		5,65	6,91
105	19	609	AA	36-ULIVETO	3		2	27		0,53	0,64
	19	609	AB	1-SEMINATIVO	2		0	33		0,14	0,05
106	22	160		1-SEMINATIVO	2		0	25		0,10	0,04
107	24	167		91-PASCOLO	2		6	86		0,67	0,21
108	24	172	AA	1-SEMINATIVO	4		0	80		0,12	0,04
	24	172	AB	279-FABB RURALE			0	21		0,00	0,00
109	24	324	AA	1-SEMINATIVO	2		11	25		4,65	1,74
	24	324	AB	91-PASCOLO	2		3	39		0,33	0,11
110	25	102		1-SEMINATIVO	3		0	40		0,11	0,06
111	25	123		92-PASCOLO ARB	U		7	0		1,45	0,33
112	26	22	AA	1-SEMINATIVO	3		28	8		7,98	4,35
	26	22	AB	91-PASCOLO	2		4	12		0,40	0,13
113	26	75	AA	1-SEMINATIVO	3	1	53	46		43,59	23,78

Direzione provinciale di PALERMO


Ufficio provinciale – Territorio

Particelle catastali aggiornate sulla base del contenuto delle
dichiarazioni presentate agli Organismi Pagatori nell'anno 2016
(ai sensi del comma 33 dell'art. 2 del D.L. 3.10.2006, n. 262, convertito con
modificazioni dalla legge 24.11.2006, n. 286, e successive modificazioni)

Comune di CASTRONOVO DI SICILIA (Codice nazionale: C314)

TOTALE PARTICELLE: 277

DATI IDENTIFICATIVI				DATI DI CLASSAMENTO							
N.	Foglio	Part	Porz	Qualità	Classe	Superficie (m ²)			Deduzioni	Reddito dominicale (€)	Reddito agrario (€)
						Ha	Are	Ca			
	26	75	AB	91-PASCOLO	2		0	56		0,05	0,02
114	26	105		1-SEMINATIVO	4		32	4		4,96	1,49
115	27	72		92-PASCOLO ARB	U		21	24		4,39	0,99
116	27	73	AA	92-PASCOLO ARB	U	1	83	0		37,80	8,51
	27	73	AB	91-PASCOLO	1		46	26		5,97	1,67
117	27	74	AA	92-PASCOLO ARB	U	2	20	0		45,45	10,23
	27	74	AB	91-PASCOLO	1		54	6		6,98	1,95
118	28	102	AA	1-SEMINATIVO	3		26	48		7,52	4,10
	28	102	AB	36-ULIVETO	2		0	7		0,03	0,02
119	28	294		1-SEMINATIVO	3		17	15		4,87	2,66
120	28	450		1-SEMINATIVO	3		2	97		0,84	0,46
121	28	684		36-ULIVETO	2		15	0		5,42	5,04
122	29	179		36-ULIVETO	3		2	28		0,53	0,65
123	31	255		36-ULIVETO	3		4	46		1,04	1,27
124	31	407		1-SEMINATIVO	2		77	82		32,15	12,06
125	31	484	AA	36-ULIVETO	3		6	50		1,51	1,85
	31	484	AB	1-SEMINATIVO	3		1	80		0,51	0,28
126	31	520		1-SEMINATIVO	3		6	53		1,85	1,01
127	31	522		1-SEMINATIVO	3		9	60		2,73	1,49
128	31	524		1-SEMINATIVO	3		11	38		3,23	1,76
129	31	528		1-SEMINATIVO	3		13	44		3,82	2,08
130	32	146	AA	1-SEMINATIVO	1		0	57		0,29	0,10
	32	146	AB	36-ULIVETO	3		3	76		0,87	1,07
131	32	215	AA	1-SEMINATIVO	4		0	83		0,13	0,04
	32	215	AB	36-ULIVETO	3		0	15		0,03	0,04
132	32	234		1-SEMINATIVO	4		12	86		1,99	0,60
133	32	238		1-SEMINATIVO	4		6	60		1,02	0,31
134	32	242		1-SEMINATIVO	4		2	68		0,42	0,12
135	32	251		1-SEMINATIVO	4		10	65		1,65	0,50
136	32	281		1-SEMINATIVO	3		30	79		8,75	4,77
137	32	282		1-SEMINATIVO	4		1	22		1,12	0,34
138	32	293		1-SEMINATIVO	4		14	33		2,22	0,67
139	32	313	AA	36-ULIVETO	3		4	89		1,14	1,39



Direzione provinciale di PALERMO

Ufficio provinciale – Territorio

Particelle catastali aggiornate sulla base del contenuto delle
dichiarazioni presentate agli Organismi Pagatori nell'anno 2016
(ai sensi del comma 33 dell'art. 2 del D.L. 3.10.2006, n. 262, convertito con
modificazioni dalla legge 24.11.2006, n. 286, e successive modificazioni)

Comune di CASTRONUOVO DI SICILIA (Codice nazionale: C344)

TOTALE PARTICELLE: 277

DATI IDENTIFICATIVI				DATI DI CLASSAMENTO							
N.	Foglio	Part	Porz	Qualità	Classe	Superficie (m ²)			Deduzioni	Reddito dominicale (€)	Reddito agrario (€)
						Ha	Are	Ca			
	32	313	AB	91-PASCOLO	3		5	74		0,44	0,18
140	32	333	AA	36-ULIVETO	3		0	89		0,21	0,25
	32	333	AB	1-SEMINATIVO	3		18	56		5,27	2,88
141	32	344		1-SEMINATIVO	4		5	40		0,84	0,25
142	32	352		1-SEMINATIVO	4		6	92		1,07	0,32
143	32	400	AA	36-ULIVETO	3		0	44		0,10	0,12
	32	400	AB	91-PASCOLO	3		2	40		0,19	0,07
144	32	425		1-SEMINATIVO	4		20	78		3,22	0,97
145	32	443		1-SEMINATIVO	4		10	60		1,64	0,49
146	32	447		1-SEMINATIVO	4		5	54		0,86	0,26
147	32	465		1-SEMINATIVO	4		3	24		0,50	0,15
148	32	466		1-SEMINATIVO	4		11	20		1,74	0,52
149	32	475		1-SEMINATIVO	4		2	80		0,43	0,13
150	32	579		1-SEMINATIVO	4		13	36		2,07	0,62
151	32	580		1-SEMINATIVO	4		6	70		1,04	0,31
152	33	59		1-SEMINATIVO	3	9	40	14		267,05	145,66
153	33	214		1-SEMINATIVO	3		0	20		0,06	0,03
154	33	228	AA	1-SEMINATIVO	3		35	55		10,10	5,51
	33	228	AB	91-PASCOLO	1	1	15	5		14,85	4,16
155	33	210	AA	1-SEMINATIVO	3		10	0		1,55	0,10
	33	310	AB	91-PASCOLO	1		35	98		4,65	1,30
156	33	422		1-SEMINATIVO	3	6	7	83		172,65	94,18
157	33	462	AA	1-SEMINATIVO	2		6	19		2,56	0,96
	33	462	AB	92-PASCOLO ARB	U		2	71		0,56	0,13
158	33	468	AA	1-SEMINATIVO	1		8	91		4,60	1,61
	33	468	AB	92-PASCOLO ARB	U		4	42		0,91	0,21
159	33	478	AA	1-SEMINATIVO	4		6	78		1,05	0,32
	33	478	AB	92-PASCOLO ARB	U		2	22		0,46	0,10
160	33	551	AA	1-SEMINATIVO	3	2	85	44		81,08	44,23
	33	551	AB	36-ULIVETO	2		22	2		7,96	7,39
161	33	554	AA	1-SEMINATIVO	3	6	38	57		181,39	98,94
	33	554	AB	36-ULIVETO	2	1	45	1		52,42	48,68
	33	554	AC	91-PASCOLO	1		29	84		3,85	1,08

Direzione provinciale di PALERMO

Ufficio provinciale – Territorio

Particelle catastali aggiornate sulla base del contenuto delle
dichiarazioni presentate agli Organismi Pagatori nell'anno 2016
(ai sensi del comma 33 dell'art. 2 del D.L. 3.10.2006, n. 262, convertito con
modificazioni dalla legge 24.11.2006, n. 286, e successive modificazioni)

Comune di CASTRONUOVO DI SICILIA (Codice nazionale: C344)

TOTALE PARTICELLE: 277

DATI IDENTIFICATIVI				DATI DI CLASSAMENTO							
N.	Foglio	Part	Porz	Qualità	Classe	Superficie (m ²)			Deduzioni	Reddito dominicale (€)	Reddito agrario (€)
						Ha	Are	Ca			
162	33	581		1-SEMINATIVO	2	2	23	1		92,14	34,55
163	33	595	AA	1-SEMINATIVO	3		58	88		16,72	9,12
	33	595	AB	91-PASCOLO	1		95	82		12,37	3,46
164	33	596	AA	1-SEMINATIVO	3	1	52	20		43,23	23,58
	33	596	AB	91-PASCOLO	1		57	75		7,46	2,09
165	34	12		1-SEMINATIVO	1		0	32		0,17	0,06
166	34	95	AA	1-SEMINATIVO	4	7	12	88		110,45	33,14
	34	95	AB	91-PASCOLO	2		5	26		0,52	0,16
167	34	182		48-FRUTT IRRIG	U		22	14		10,04	21,44
168	34	185	AA	1-SEMINATIVO	1		1	52		0,79	0,27
	34	185	AB	48-FRUTT IRRIG	U		87	78		301,48	124,67
169	34	373	AA	1-SEMINATIVO	1	35	58	38		1837,75	643,21
	34	373	AB	36-ULIVETO	2		1	31		0,47	0,44
170	35	255	AA	1-SEMINATIVO	3	10	46	75		297,33	162,18
	35	255	AB	36-ULIVETO	2		0	27		0,10	0,09
171	35	321	AA	1-SEMINATIVO	3	4	93	43		140,16	76,45
	35	321	AB	91-PASCOLO	2		3	46		0,34	0,11
172	35	362		1-SEMINATIVO	3		6	46		1,83	1,00
173	35	481	AA	91-PASCOLO	2		58	35		5,73	1,81
	35	481	AB	92-PASCOLO ARB	U		3	0		0,62	0,14
	35	481	AC	1-SEMINATIVO	3	33	56	31		953,36	520,02
174	35	495	AA	1-SEMINATIVO	3	12	1	82		341,38	186,21
	35	495	AB	36-ULIVETO	2		1	1		0,37	0,34
175	35	520		1-SEMINATIVO	3		73	10		20,76	11,33
176	36	230	AA	1-SEMINATIVO	5	1	43	23		13,31	5,18
	36	230	AB	91-PASCOLO	2		34	99		3,43	1,08
	36	230	AC	36-ULIVETO	2		14	55		5,26	4,88
177	39	270	AA	1-SEMINATIVO	3		17	63		5,01	2,73
	39	270	AB	36-ULIVETO	2		13	28		4,80	4,46
	39	270	AC	29-VIGNETO	2		17	30		15,19	4,47
178	39	420	AA	1-SEMINATIVO	3		10	19		2,89	1,58
	39	420	AB	47-FRUTTETO	2	1	1	26		211,80	120,28
179	39	621		91-PASCOLO	1		1	5		0,14	0,04

Direzione provinciale di PALERMO

Ufficio provinciale – Territorio

Particelle catastali aggiornate sulla base del contenuto delle
dichiarazioni presentate agli Organismi Pagatori nell'anno 2016
(ai sensi del comma 33 dell'art. 2 del D.L. 3.10.2006, n. 262, convertito con
modificazioni dalla legge 24.11.2006, n. 286, e successive modificazioni)

Comune di CASTRONUOVO DI SICILIA (Codice nazionale: C344)

TOTALE PARTICELLE: 277

DATI IDENTIFICATIVI				DATI DI CENSIMENTO							
N.	Foglio	Part	Porz	Qualità	Classe	Superficie (m ²)			Deduzioni	Reddito dominicale (€)	Reddito agrario (€)
						Ha	Are	Ca			
180	39	624		91-PASCOLO	1		0	17		0,02	0,01
181	39	738	AA	92-PASCOLO ARB	U		32	50		6,71	1,51
	39	738	AB	1-SEMINATIVO	3		5	57		1,58	0,86
182	39	1085	AA	1-SEMINATIVO	3		58	74		16,69	9,10
	39	1085	AB	36-ULIVETO	2		25	56		9,24	8,58
183	39	1086		1-SEMINATIVO	3		67	61		19,20	10,48
184	41	151	AA	1-SEMINATIVO	4		65	65		10,17	3,05
	41	151	AB	36-ULIVETO	3		1	13		0,26	0,32
185	41	157		1-SEMINATIVO	4		31	28		4,85	1,45
186	41	278	AA	1-SEMINATIVO	3		0	72		0,20	0,11
	41	278	AB	36-ULIVETO	3		1	83		0,43	0,52
187	42	742	AA	1-SEMINATIVO	1		11	57		5,98	2,09
	42	742	AB	36-ULIVETO	1		0	13		0,06	0,05
188	43	53	AA	1-SEMINATIVO	3		10	11		2,87	1,57
	43	53	AB	36-ULIVETO	2		0	3		0,01	0,01
	43	53	AC	29-VIGNETO	1		5	15		6,12	1,60
189	43	160	AA	1-SEMINATIVO	3		6	70		1,90	1,04
	43	160	AB	36-ULIVETO	2		6	51		2,35	2,19
190	43	181	AA	1-SEMINATIVO	3		10	89		3,09	1,69
	43	181	AB	36-ULIVETO	2		4	9		1,48	1,37
191	43	182	AA	36-ULIVETO	2		1	91		0,69	0,64
	43	182	AB	47-FRUTTETO	2		2	61		5,46	3,10
192	43	186	AA	36-ULIVETO	2		6	80		2,46	2,28
	43	186	AB	47-FRUTTETO	2		0	44		0,92	0,52
	43	186	AC	64-FICO INDIA	1		0	92		0,40	0,24
193	43	189	AA	1-SEMINATIVO	4		12	57		1,95	0,58
	43	189	AB	36-ULIVETO	2		0	23		0,08	0,08
194	43	206		1-SEMINATIVO	4	1	89	22		29,32	8,80
195	43	425		1-SEMINATIVO	4		31	77		4,92	1,48
196	43	539		47-FRUTTETO	2		6	52		13,64	7,74
197	43	559		1-SEMINATIVO	3	2	59	81		73,80	40,25
198	44	38		1-SEMINATIVO	3		49	60		14,09	7,68
199	44	39		1-SEMINATIVO	4	1	7	49		16,65	5,00

Direzione provinciale di PALERMO

Ufficio provinciale – Territorio

Particelle catastali aggiornate sulla base del contenuto delle
dichiarazioni presentate agli Organismi Pagatori nell'anno 2016
(ai sensi del comma 33 dell'art. 2 del D.L. 3.10.2006, n. 262, convertito con
modificazioni dalla legge 24.11.2006, n. 286, e successive modificazioni)

Comune di CASTRONUOVO DI SICILIA (Codice nazionale: C344)

TOTALE PARTICELLE: 277

DATI IDENTIFICATIVI				DATI DI CLASSAMENTO							
N.	Foglio	Part	Porz	Qualità	Classe	Superficie (m ²)			Deduzioni	Reddito dominicale (€)	Reddito agrario (€)
						Ha	Are	Ca			
200	44	60	AA	1-SEMINATIVO	2		7	62		3,15	1,18
	44	60	AB	36-ULIVETO	3		12	13		2,82	3,45
201	44	113		1-SEMINATIVO	2		19	61		8,10	3,04
202	44	149	AA	1-SEMINATIVO	2		21	0		8,68	3,25
	44	149	AB	283-FU D ACCERT			5	93		0,00	0,00
203	44	177	AA	1-SEMINATIVO	2		0	2		0,01	0,01
	44	177	AB	36-ULIVETO	3		7	75		1,80	2,20
	44	177	AC	29-VIGNETO	2		1	75		1,54	0,45
204	44	312	AA	1-SEMINATIVO	2		15	71		6,49	2,43
	44	312	AB	36-ULIVETO	3		15	63		3,63	4,44
	44	312	AC	29-VIGNETO	1		2	45		2,91	0,76
205	45	23	AA	36-ULIVETO	3		1	95		0,45	0,55
	45	23	AB	3-SEMIN ARBOR	3		1	7		0,47	0,14
206	45	52	AA	36-ULIVETO	3		1	62		0,38	0,46
	45	52	AB	69-MANDORLETO	1		0	22		0,14	0,11
207	45	191	AA	1-SEMINATIVO	4	3	33	75		51,71	15,51
	45	191	AB	91-PASCOLO	3		35	85		2,78	1,11
208	46	326	AA	1-SEMINATIVO	2		2	58		1,07	0,40
	46	326	AB	18-ORTO IRRIG	3		0	21		0,21	0,12
209	46	327		1-SEMINATIVO	2		3	83		1,58	0,59
210	46	329	AA	1-SEMINATIVO	2		3	24		1,34	0,50
	46	329	AB	18-ORTO IRRIG	3		0	33		0,33	0,19
211	46	330	AA	1-SEMINATIVO	2		2	75		1,14	0,42
	46	330	AB	18-ORTO IRRIG	3		0	46		0,46	0,26
212	46	334	AA	1-SEMINATIVO	2		0	98		0,40	0,15
	46	334	AB	36-ULIVETO	2		1	56		0,56	0,52
	46	334	AC	18-ORTO IRRIG	3		1	3		1,04	0,59
213	46	335	AA	1-SEMINATIVO	2		1	4		0,43	0,16
	46	335	AB	36-ULIVETO	2		2	90		1,05	0,97
	46	335	AC	18-ORTO IRRIG	3		0	26		0,26	0,15
214	46	336	AA	1-SEMINATIVO	2		0	25		0,10	0,04
	46	336	AB	36-ULIVETO	2		4	57		1,65	1,53
	46	336	AC	18-ORTO IRRIG	3		0	27		0,27	0,15

Direzione provinciale di PALERMO

Ufficio provinciale – Territorio

Particelle catastali aggiornate sulla base del contenuto delle
dichiarazioni presentate agli Organismi Pagatori nell'anno 2016
(ai sensi del comma 33 dell'art. 2 del D.L. 3.10.2006, n. 262, convertito con
modificazioni dalla legge 24.11.2006, n. 286, e successive modificazioni)

Comune di CASTRONUOVO DI SICILIA (Codice nazionale: C344)

TOTALE PARTICELLE: 277

DATI IDENTIFICATIVI				DATI DI CLASSAMENTO							
N.	Foglio	Part	Porz	Qualità	Classe	Superficie (m ²)			Deduzioni	Reddito dominicale (€)	Reddito agrario (€)
						Ha	Are	Ca			
215	46	368	AA	1-SEMINATIVO	2		0	57		0,24	0,09
	46	368	AB	18-ORTO IRRIG	3		0	52		0,52	0,30
216	46	369		36-ULIVETO	2		0	90		0,33	0,30
217	46	868	AA	1-SEMINATIVO	2		0	96		0,40	0,15
	46	868	AB	18-ORTO IRRIG	3		2	52		2,54	1,43
218	47	437	AA	1-SEMINATIVO	3		5	43		1,54	0,84
	47	437	AB	36-ULIVETO	3		10	37		2,41	2,95
	47	437	AC	18-ORTO IRRIG	2		4	4		5,11	2,82
219	48	174	AA	1-SEMINATIVO	3		9	33		2,65	1,45
	48	174	AB	36-ULIVETO	2		60	61		21,91	20,35
	48	174	AC	47-FRUTTETO	2		5	10		10,67	6,06
220	48	261	AA	1-SEMINATIVO	2		51	76		21,39	8,02
	48	261	AB	36-ULIVETO	2		14	24		5,15	4,78
221	48	269	AA	1-SEMINATIVO	4		8	38		1,30	0,39
	48	269	AB	91-PASCOLO	2		0	12		0,01	0,01
222	48	283		1-SEMINATIVO	1		15	25		7,88	2,76
223	48	355	AA	1-SEMINATIVO	2		1	17		0,48	0,18
	48	355	AB	36-ULIVETO	2		19	13		6,92	6,42
224	48	392	AA	1-SEMINATIVO	3		9	5		2,57	1,40
	48	392	AB	36-ULIVETO	2		8	41		3,04	2,82
225	48	395	AA	1-SEMINATIVO	3		6	35		1,80	0,98
	48	395	AB	36-ULIVETO	2		23	16		8,37	7,77
	48	395	AC	91-PASCOLO	2		1	37		0,13	0,04
226	49	38		1-SEMINATIVO	3		19	6		5,41	2,95
227	49	493	AA	1-SEMINATIVO	1		78	15		40,36	14,13
	49	493	AB	36-ULIVETO	3		14	19		3,30	4,03
	49	493	AC	29-VIGNETO	2		4	97		4,36	1,28
228	49	494	AA	1-SEMINATIVO	1		1	19		0,61	0,22
	49	494	AB	36-ULIVETO	3		16	98		3,95	4,82
	49	494	AC	29-VIGNETO	2		0	00		0,00	0,00
229	49	495	AA	36-ULIVETO	3		1	4		0,24	0,30
	49	495	AB	1-SEMINATIVO	1		0	27		0,14	0,05
230	50	88		1-SEMINATIVO	4	1	34	87		20,90	6,27

Direzione provinciale di PALERMO

Ufficio provinciale – Territorio

Particelle catastali aggiornate sulla base del contenuto delle
dichiarazioni presentate agli Organismi Pagatori nell'anno 2016
(ai sensi del comma 33 dell'art. 2 del D.L. 3.10.2006, n. 262, convertito con
modificazioni dalla legge 24.11.2006, n. 286, e successive modificazioni)

Comune di CASTRONUOVO DI SICILIA (Codice nazionale: C344)

TOTALE PARTICELLE: 277

DATI IDENTIFICATIVI				DATI DI CLASSAMENTO							
N.	Foglio	Part	Porz	Qualità	Classe	Superficie (m ²)			Deduzioni	Reddito dominicale (€)	Reddito agrario (€)
						Ha	Are	Ca			
231	50	89		1-SEMINATIVO	1	4	15	61		214,64	75,13
232	50	134	AA	1-SEMINATIVO	1		3	0		1,55	0,54
	50	134	AB	36-ULIVETO	3		2	74		0,64	0,78
	50	134	AC	48-FRUTT IRRIG	U		12	47		42,83	17,71
	50	134	AD	283-FU D ACCERT			9	13		0,00	0,00
233	50	257		1-SEMINATIVO	3	1	31	29		37,29	20,34
234	50	298		1-SEMINATIVO	3	1	49	30		42,41	23,13
235	52	9	AA	1-SEMINATIVO	3		4	19		1,19	0,65
	52	9	AB	91-PASCOLO	2		1	68		0,16	0,05
236	52	21	AA	1-SEMINATIVO	3		42	90		12,19	6,65
	52	21	AB	91-PASCOLO	2		23	58		2,31	0,73
237	52	46	AA	1-SEMINATIVO	3	16	82	91		478,03	260,75
	52	46	AB	91-PASCOLO	2	1	73	29		17,00	5,37
238	52	54	AA	1-SEMINATIVO	4	2	87	22		44,50	13,35
	52	54	AB	91-PASCOLO	2		18	51		1,82	0,57
239	52	77	AA	1-SEMINATIVO	3	5	57	78		158,44	86,42
	52	77	AB	91-PASCOLO	2		26	62		2,61	0,82
240	52	97	AA	1-SEMINATIVO	3	2	31	3		65,62	35,80
	52	97	AB	91-PASCOLO	2		19	57		1,07	0,61
241	53	17		92-PASCOLO ARB	U	3	66	14		75,64	17,02
242	53	38		1-SEMINATIVO	3		4	86		1,38	0,75
243	53	934	AA	3-SEMIN ARBOR	2	1	13	9		58,41	20,44
	53	934	AB	91-PASCOLO	1		77	18		9,97	2,79
244	55	330	AA	1-SEMINATIVO	2		99	1		40,91	15,34
	55	330	AB	91-PASCOLO	3		7	78		0,60	0,24
245	55	345	AA	1-SEMINATIVO	2	2	63	17		108,73	40,77
	55	345	AB	91-PASCOLO	3		0	68		0,05	0,02
246	55	348	AA	1-SEMINATIVO	2		0	1		0,01	0,01
	55	348	AB	91-PASCOLO	3		8	49		0,66	0,26
247	55	480	AA	1-SEMINATIVO	2		2	68		1,11	0,42
	55	480	AB	91-PASCOLO	3		1	89		0,15	0,06
248	56	34	AA	1-SEMINATIVO	2		4	58		1,89	0,71
	56	34	AB	18-ORTO IRRIG	2		3	67		4,64	2,56

Direzione provinciale di PALERMO

Ufficio provinciale – Territorio

Particelle catastali aggiornate sulla base del contenuto delle
dichiarazioni presentate agli Organismi Pagatori nell'anno 2016
(ai sensi del comma 33 dell'art. 2 del D.L. 3.10.2006, n. 262, convertito con
modificazioni dalla legge 24.11.2006, n. 286, e successive modificazioni)

Comune di CASTRONUOVO DI SICILIA (Codice nazionale: C344)

TOTALE PARTICELLE: 277

DATI IDENTIFICATIVI				DATI DI CLASSAMENTO							
N.	Foglio	Part	Porz	Qualità	Classe	Superficie (m ²)			Deduzioni	Reddito dominicale (€)	Reddito agrario (€)
						Ha	Are	Ca			
249	56	340	AA	1-SEMINATIVO	2	5	18	17		214,09	80,28
	56	340	AB	36-ULIVETO	2		3	13		1,13	1,05
250	56	444		1-SEMINATIVO	2		10	20		4,21	1,58
251	59	294		1-SEMINATIVO	4		15	0		2,32	0,70
252	59	831	AA	36-ULIVETO	2		16	57		5,99	5,56
	59	831	AB	92-PASCOLO ARB	U		0	45		0,09	0,02
253	59	1069		1-SEMINATIVO	4	1	16	80		18,10	5,43
254	59	1106	AA	36-ULIVETO	1	1	21	18		56,33	46,94
	59	1106	AR	92-PASCOLO ARB	U		47	0		8,68	1,05
255	60	82	AA	1-SEMINATIVO	3	2	4	22		58,01	31,64
	60	82	AB	36-ULIVETO	1		39	52		18,37	15,31
	60	82	AC	91-PASCOLO	2		24	34		2,39	0,75
256	60	102		92-PASCOLO ARB	U		5	66		1,17	0,26
257	60	228		36-ULIVETO	1		68	60		31,89	26,57
258	61	45	AA	1-SEMINATIVO	3		0	73		0,21	0,11
	61	45	AB	36-ULIVETO	1		54	85		25,49	21,25
259	61	54	AA	1-SEMINATIVO	3		4	16		1,18	0,64
	61	54	AB	36-ULIVETO	1		58	87		27,36	22,80
	61	54	AC	91-PASCOLO	1		7	46		0,96	0,27
260	61	58	AA	36-ULIVETO	3		0	1		0,01	0,01
	61	58	AB	91-PASCOLO	1		15	62		2,02	0,56
261	61	63	AA	1-SEMINATIVO	3		0	20		0,06	0,03
	61	63	AB	279-FABB RURALE			1	75		0,00	0,00
262	62	81	AA	48-FRUTT IRRIG	U		24	13		82,87	34,27
	62	81	AB	47-FRUTTETO	1		25	60		87,92	36,36
263	62	87	AA	1-SEMINATIVO	2		2	16		0,89	0,33
	62	87	AB	101-INCOLI PROD	2		9	4		0,14	0,05
264	62	122	AA	1-SEMINATIVO	5		1	2		0,09	0,04
	62	122	AB	36-ULIVETO	1		6	76		3,14	2,62
265	62	231	AA	47-FRUTTETO	1		56	27		193,26	79,92
	62	231	AB	1-SEMINATIVO	3		17	19		4,88	2,66
266	62	255	AA	1-SEMINATIVO	2		1	85		0,76	0,29
	62	255	AB	279-FABB RURALE			1	10		0,00	0,00

Direzione provinciale di PALERMO

Ufficio provinciale – Territorio

Particelle catastali aggiornate sulla base del contenuto delle
dichiarazioni presentate agli Organismi Pagatori nell'anno 2016
(ai sensi del comma 33 dell'art. 2 del D.L. 3.10.2006, n. 262, convertito con
modificazioni dalla legge 24.11.2006, n. 286, e successive modificazioni)

Comune di CASTRONUOVO DI SICILIA (Codice nazionale: C344)

TOTALE PARTICELLE: 277

DATI IDENTIFICATIVI				DATI DI CLASSAMENTO							
N.	Foglio	Part	Porz	Qualità	Classe	Superficie (m ²)			Deduzioni	Reddito dominicale (€)	Reddito agrario (€)
						Ha	Are	Ca			
267	63	4	AA	47-FRUTTETO	2		38	61		80,76	45,86
	63	4	AB	101-INCOLT PROD	2		14	71		0,23	0,08
268	63	105		1-SEMINATIVO	5	1	90	37		17,70	6,88
269	64	92	AA	1-SEMINATIVO	3		0	38		0,11	0,06
	64	92	AB	91-PASCOLO	1		9	72		1,25	0,35
270	64	155	AA	1-SEMINATIVO	2	2	48	45		102,65	38,49
	64	155	AB	91-PASCOLO	1		33	24		4,29	1,20
271	65	76	AA	2-SEMIN IRRIG	U		8	18		7,18	2,11
	65	76	AB	1-SEMINATIVO	3		1	42		0,40	0,22
272	65	101	AA	1-SEMINATIVO	2		19	69		8,14	3,05
	65	101	AB	91-PASCOLO	2		24	91		2,44	0,77
273	65	116	AA	2-SEMIN IRRIG	U	1	0	0		87,80	25,82
	65	116	AB	1-SEMINATIVO	3	4	28	88		121,82	66,45
274	65	121		1-SEMINATIVO	3		45	10		12,81	6,99
275	65	224	AA	1-SEMINATIVO	3		68	37		19,42	10,59
	65	224	AB	91-PASCOLO	2		79	90		7,84	2,48
276	65	239	AA	1-SEMINATIVO	2		42	76		17,67	6,63
	65	239	AB	91-PASCOLO	2		1	49		0,15	0,05
277	65	256		91-PASCOLO	2		11	4		1,08	0,34