

**COMMISSARIO di GOVERNO**

contro il dissesto idrogeologico nella Regione Siciliana  
ex legibus n° 116/2014 e n° 164/2014

**VERBALE di CONFERENZA di SERVIZI**  
**Del 11/09/2019**

**OGGETTO: Patto per il SUD – PA\_17674 Castronovo di Sicilia – “Intervento di consolidamento del costone roccioso sovrastante l'abitato del comune di Castronovo” – Importo € 1.000.000,00 - Codice Caronte SI\_1\_17674 – Codice CUP J69D16001830001 - Codice ReNDiS 19IR097/G1. Conferenza di Servizi ai sensi dell'art. 10 della L. 116/2014**

**PREMESSO**

- che con nota n. 5504 dell'1 Agosto 2019 è stata indetta per le ore 11:00 del 11 Settembre 2019 la Conferenza di Servizi di cui all'art. 10 della L. 116/2016, volta all'approvazione del progetto esecutivo dell'intervento identificato con il PA\_17674 Castronovo di Sicilia – “Intervento di consolidamento del costone roccioso sovrastante l'abitato del comune di Castronovo” – Importo € 1.000.000,00 - Codice Caronte SI\_1\_17674 – Codice CUP J69D16001830001 - Codice ReNDiS 19IR097/G1;
- che con la succitata nota sono stati invitati a partecipare, per quanto di propria competenza i seguenti Enti:
  - Responsabile Unico del Procedimento - Arch. Cosima Maria Orlando
  - Signor Sindaco del Comune di Castronovo di Sicilia
  - Soprintendenza BB.CC.AA. - Soprintendenza di Palermo
  - Ispettorato Ripartimentale delle Foreste di Palermo - U.O. 28
  - Assessorato Regionale del Territorio e dell'Ambiente - Dipartimento dell'Ambiente - Servizio 1 - Valutazioni Ambientali
  - Dirigente Responsabile – “Ufficio Tecnico Settore LL.PP.” - Comune di Castronovo di Sicilia
  - Al Progettista Ing. Alfonso Accardo
  - Al Geologo Dott. Geol. Luigi Butticè
- che con la succitata nota di convocazione, sono stati trasmessi ai soggetti invitati, per quanto di interesse, gli elaborati progettuali in formato digitale relativi all'intervento anzidetto;
- che il progetto esecutivo in questione è stato depositato agli atti della Conferenza in formato cartaceo firmato in calce dal Progettista e dal Responsabile Unico del Procedimento.

**TUTTO CIO' PREMESSO, SI DA' ATTO DI QUANTO SEGUE**

L'anno 2019 (duemiladiciannove) il giorno 11 (undici) del mese di Settembre, in Palermo presso gli Uffici del Commissario di Governo siti in Piazza Ignazio Florio n° 24 Piano 9°, si è tenuta la riunione dei partecipanti alla Conferenza di Servizi, sotto la Presidenza Geom. Rossella Venuti e Responsabile dell'Area Tecnica 1 e dal Ing. Rocco Martorana consulente della Struttura Commissariale, che svolge le funzioni di segretario.

Il Presidente della Conferenza apre la riunione alle ore 11:30.

Sono presenti:

- Responsabile Unico del Procedimento - Arch. Cosima Maria Orlando
- Dirigente Responsabile dell'Area “Ufficio Tecnico Settore LL.PP.” - Comune di Castronovo di Sicilia Arch. Cosima Maria Orlando
- Ing. Alfonso Accardo - Progettista

Non sono presenti i rappresentanti dei seguenti Enti che non hanno trasmesso il proprio parere di competenza:

- Assessorato Regionale del Territorio e dell'Ambiente - Dipartimento dell'Ambiente - Servizio 1 - Valutazioni Ambientali

Il Presidente illustra brevemente l'iter procedurale della Conferenza di Servizi, ricordando che la stessa rappresenta un modulo procedurale a disposizione dall'ordinamento giuridico per pervenire all'approvazione dei progetti quando in un determinato procedimento amministrativo siano coinvolti più interessi pubblici ed ha precisato che il Commissario di Governo si avvale dei poteri di cui all'art. 20 del Decreto Legge 185/09, come richiamato dall'art.17 del Decreto Legge 195/2009 e richiamate dal comma 5 art. 10 Legge 116/2014.

Il Presidente ha poi esplicitato l'obiettivo della Conferenza odierna, volto a conseguire gli assensi da parte delle Amministrazioni e degli Enti interessati dell'approvazione del progetto esecutivo ed ha segnalato le concrete modalità di svolgimento della riunione.

Infine, il Presidente nel ringraziare i presenti, anche per avere messo a disposizione le proprie risorse per l'istruzione in tempi brevi dell'intervento, urgente ed indifferibile di mitigazione del rischio idrogeologico contemplato nel Patto per il Sud, oggetto della presente convocazione, passa la parola all'Arch. Cosima Orlando nella qualità di Responsabile Unico del Procedimento, il quale procede all'illustrazione degli obiettivi dell'intervento e alla descrizione delle opere in progetto. Lo stesso riferisce che il livello di progettazione ottenuto è quello di progetto esecutivo di importo complessivo pari a € 1.000.000,00; altresì dichiara, anche in qualità di responsabile del settore urbanistica che:

1. L'intervento progettuale in oggetto comporta espropriazioni di terreni privati;
2. L'intervento progettuale in oggetto non è in contrasto con le previsioni degli strumenti urbanistici vigenti ed adottati.

Si da lettura dei pareri pervenuti, che di seguito si elencano e sono allegati e fanno parte integrante del presente verbale:

- Nota prot. 93733 del 02/09/2019, assunta al protocollo di questo Ufficio al n. 6010 del 03/09/2019, con la quale il Servizio Ispettorato Ripartimentale delle Foreste U.O. 28 ha espresso parere favorevole con prescrizioni.
- Nota prot. 0011293 del 10/09/2019, assunta al protocollo di questo Ufficio al n. 6209 del 10/09/2019, con la quale Soprintendenza BB.CC.AA. - Soprintendenza di Palermo autorizza le opere in progetto.
- Nota prot. 165891 del 09/08/2019, assunta al protocollo di questo Ufficio al n. 5728 del 09/08/2019, con la quale il Dipartimento Tecnico Servizio Ufficio del Genio Civile di Palermo U.O. 7, esprime parere favorevole sul rispetto della normativa sismica di cui al D.M. 17/01/2018.

Contestualmente si prende atto della nota prot. N. 59939 del 09/09/2019 assunta al protocollo di questo Ufficio al n. 6166 del 09/09/2019, dell'Assessorato Regionale del Territorio e dell'Ambiente - Dipartimento dell'Ambiente - Servizio 1 - "Autorizzazioni e Valutazioni Ambientali" U.O.1.1 "Valutazione Ambientale Strategica Valutazione di Incidenza AIA", con la quale viene rappresentato che ai fini dell'attivazione della procedura di valutazione di incidenza ai sensi dell'art.5 del D.P.R. 357/97 e s.m.i. è necessario inoltrare apposita istanza corredata dalla documentazione prevista dal citato art.2, nonché la documentazione attestante l'avvenuto pagamento degli oneri istruttori previsti all'art.91 della L.R. 9/2015.

Prende nuovamente la parola il Responsabile Unico del Procedimento il quale, relativamente alla richiesta del servizio 1, consegna in questa sede la dichiarazione rilasciata dal professionista incaricato per la redazione della relazione di incidenza relativamente alle competenze in campo biologico faunistico e naturalistico.

Prende la parola il Responsabile dell'Area Tecnica 1 Geom. Rossella Venuti, che alla luce di quanto dichiarato dal Responsabile Unico del Procedimento comunica che questo Ufficio provvederà alla predisposizione degli atti utili e propedeutici relativi al pagamento degli oneri istruttori così come richiesti dal servizio 1 giusta nota prot. N. 59939 del 09/09/2019 assunta al protocollo di questo Ufficio al n. 6166 del 09/09/2019, al fine di procedere all'attivazione della suddetta procedura.

Il Geom. Venuti Rossella chiarisce altresì che l'istanza di attivazione della procedura di valutazione di incidenza e la relativa documentazione a corredo, verrà depositata anche al servizio 3 ai fini dell'espressione del parere preventivo ex art.5 comma 7 del D.P.R. 357/97 come previsto dall'art.2 del D.A. 30.03.2007.

Per tutto quanto sopra, stante l'indifferibilità di attuazione dell'intervento, il Presidente rappresenta che, in ossequio ai poteri di deroga del Commissario di Governo di cui all'art. 20 del Decreto Legge 185/09, richiamato dall'art. 17 del Decreto legge 195/2009, tutti i pareri non resi devono essere espressi dalle amministrazioni competenti con le modalità di cui al comma 6 dell'art.10 ex legibus n° 116/2014 e n° 164/2014.

Dispone, altresì, la pubblicazione del presente verbale sul sito istituzionale di questa Struttura Commissariale oltretché del Comune di Castronovo di Sicilia (PA), a cura del Responsabile Unico del Procedimento per almeno 30 giorni.


La Conferenza di Servizi odierna si chiude alle ore 12:20.

Palermo, 11 Settembre 2019


Letto, confermato e sottoscritto.



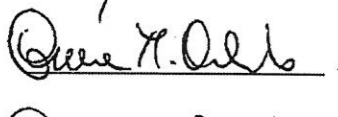
Geom. Rossella Venuti - Presidente della CdS e Responsabile dell'Area Tecnica 1



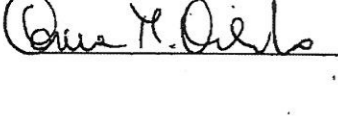
Ing. Alfonso Accardo - Progettista



Ing. Rocco Martorana - Consulente Struttura Commissariale



Arch. Cosima Maria Orlando - Responsabile Unico del Procedimento



Arch. Cosima Maria Orlando - Dirigente Responsabile Area "Ufficio Tecnico Settore LL.PP." "Urbanistica" - Comune di Castronovo di Sicilia

**Da:** geniocivile.pa <geniocivile.pa@certmail.regione.sicilia.it>  
**Inviato:** venerdì 9 agosto 2019 09:41  
**A:** postmaster@pec.ucomidrogeosicilia.it  
**Oggetto:** PARERE FAVOREVOLE - CONFERENZA DEI SERVIZI DELL' 11/09/2019 PER L'  
INTERVENTO DI CONSOLIDAMENTO DEL COSTONE ROCCIOSO SOVRASTANTE  
ABITATO - COMUNE CASTRONOVO DI SICILIA  
**Allegati:** 165891.pdf

Si trasmette, solo a mezzo pec, l'allegato in oggetto indicato.

Unione Europea  
REPUBBLICA ITALIANA



*Regione Siciliana*

Assessorato delle Infrastrutture e della Mobilità  
Dipartimento delle Infrastrutture e della Mobilità e dei Trasporti  
Servizio Ufficio del Genio Civile di Palermo

**U.O.7 – Consolidamento – Opere Idrauliche**

Protocollo in Entrata n. 162220 del 02/08/2019

Protocollo in Uscita n. **165891**

Palermo ,li 09 AGO. 2019

AL COMMISSARIO DI GOVERNO  
Piazza Ignazio Florio n.24  
90139-PALERMO

pec: [postmaster@pec.ucomidrogeosicilia.it](mailto:postmaster@pec.ucomidrogeosicilia.it)  
(Riferimento protocollo n.5504 del 01/08/2019)

**Oggetto: Patto per il Sud - PA 17674 – “Intervento di consolidamento del costone roccioso sovrastante l'abitato del Comune di Castronovo di Sicilia”**  
**Importo € 1.000.000,00 - Codice CaronteSI\_1\_17674 - CUP J69D16001830001**  
**Conferenza di servizi su progetto esecutivo per il giorno 11/09/2019 ore 10,30**

Con la nota indicata in riferimento, assunta agli atti di questo Ufficio in data 02/08/2019 al n.162220, questo Ufficio è stato invitato a partecipare alla Conferenza di Servizi indetta per il giorno 11/09/2019 alle ore 10,30 presso gli Uffici della Struttura Commissariale in Piazza Ignazio Florio n.24 del Comune di Palermo

Tale Conferenza di Servizi è stata indetta, per acquisire pareri, autorizzazioni, assensi, nulla osta da parte di tutti gli Enti invitati relativamente al progetto sopra citato

Tutto ciò premesso

#### L'INGEGNERE CAPO

**VISTI** gli elaborati di cui al progetto dei "Lavori di mitigazione di una situazione a rischio molto elevato relativa al completamento del consolidamento San Vito " nel Comune di Castronovo di Sicilia, posti nel sito telematico indicato nella suddetta nota n.5504 del 01/08/2019, redatti per gli aspetti architettonici-strutturali e per gli aspetti geotecnici da A.T.P. (Ing. Alfonso Accardo - Arch. Rosario Sgro' - Arch. Elisa Tirrito) e per gli aspetti geologici dal Dott. Luigi Buttice dai quali si evince che gli interventi previsti consistono essenzialmente nella realizzazione delle seguenti opere:

**-Zona d'intervento n.1 e n.2** – Imbracaggi di elementi puntuali con funi in acciaio  $\Phi$ 20mm. ancorate a tiranti o a chiodi del tipo a bulbo iniettato;

**-Zona d'intervento n.3** -- Posa in opera di una barriera paramassi (2000KJ) di altezza H= m.5,00 e lunghezza complessiva di ml.80,00, costituita da pannelli di rete in fune in acciaio sorretta da montanti con profili in acciaio su fondazioni con plinti in c.a.;

**-Zona d'intervento n.4** -- Posa in opera di una barriera DEBRIS FLOW (para-detriti) costituita da pannelli di rete in fune  $\Phi$ 22mm.e fondazioni con ancoraggi in acciaio;

Ufficio del Genio Civile di Palermo - Via Ugo Antonio Amico n° 19 - 90134 PALERMO

Il pubblico si riceve il lunedì dalle 9:30 alle 13:00 ed il mercoledì dalle 15,30 alle 17,30

Sito internet: [www.regione.sicilia.it/lavoripubblici/geniocivilepa/](http://www.regione.sicilia.it/lavoripubblici/geniocivilepa/) - e-mail:

[geniocivilepa@regione.sicilia.it](mailto:geniocivilepa@regione.sicilia.it) - fax: 091 7078778

**VISTO**

- Il D.P.R. 06/06/2001 n.380 nel testo recepito con L.R.16/2016;
- D.M. 17/01/2018 - "Nuove norme tecniche per le costruzioni"
- la Circolare dell'ex Ass.to Regionale LL.PP. n.1074/SD del 04/11/2003,
- l'art. 5 comma 1 della L.R. n. 12 del 12/07/2011 e ss.mm.ii

**CONSIDERATO CHE**

- i calcoli e gli esecutivi delle strutture ,sono di livello esecutivo e sono stati elaborati nel rispetto della normativa sismica vigente ed in particolare al D.M.17/01/2018

**ESPRIME**

**sul progetto di che trattasi, parere favorevole sul rispetto della Normativa Sismica**

Si rappresenta comunque che, ad aggiudicazione avvenuta e prima dell'inizio dei lavori, dovrà presentarsi a questo Ufficio il progetto di livello esecutivo, per la prevista autorizzazione ai sensi degli artt.93 e 94 del D.P.R.380/2001.

Il Funzionario Direttivo  
(Ing. Salvatore Porcaro)



---

**Da:** irfpa.corpo.forestale <irfpa.corpo.forestale@certmail.regione.sicilia.it>  
**Inviato:** lunedì 2 settembre 2019 16:02  
**A:** ufficio del commissario di governo  
**Oggetto:** Patto per il sud pa 17674 Castronovo di Sicilia-Consolidamento del costone  
roccioso sovrastante l'abitato del Comune  
**Allegati:** COMMISSARIO DI GOVERNO.pdf

In evasione alla nota 5504 del 01/08/2019 si trasmette in allegato il parere relativo alla conferenza di servizi indetta per il giorno 11/09/2019



Regione Siciliana  
Assessorato Regionale del Territorio e dell'Ambiente



COMANDO DEL CORPO FORESTALE  
DELLA REGIONE SICILIANA  
Servizio Ispettorato Ripartimentale delle Foreste  
Via Nicolò Mineo, 31  
90145 - PALERMO

U.O. 28 – Attività di vigilanza nel territorio  
Tutela del Vincolo Idrogeologico  
Tel. Centr. 091/8870203 - Fax 091/8870309  
PEC. [irfpa.corpo.forestale@certmail.regione.sicilia.it](mailto:irfpa.corpo.forestale@certmail.regione.sicilia.it)

Palermo, li 02 SET. 2019

Prot. n. 93233

Allegati n. \_\_\_\_\_

ALL' UFFICIO DEL COMMISSARIO DI GOVERNO  
CONTRO IL DISSESTO IDROGEOLOGICO  
NELLA REGIONE SICILIANA  
PIAZZA IGNAZIO FLORIO,24  
90139 PALERMO  
[postmaster@pec.ucomidrogeosicilia.it](mailto:postmaster@pec.ucomidrogeosicilia.it)

AL DISTACCAMENTO FORESTALE DI  
CASTRONOVO DI SICILIA

OGGETTO: UFFICIO DEL COMMISSARIO DI GOVERNO – PATTO PER IL SUD. PA17674 CASTRONOVO DI SICILIA – INTERVENTO DI CONSOLIDAMENTO DEL COSTONE ROCCIOSO SOVRASTANTE L'ABITATO DEL COMUNE DI CASTRONOVO DI SICILIA – CODICE CARONTE SI\_1\_17674 – IMPORTO euro 1.000.000,00 – CUP J19D16001830001 - Comune di CASTRONOVO DI SICILIA - Località SAN VITO - Autorizzazione a movimenti di terreno, in zona sottoposta a vincolo idrogeologico, finalizzati alla realizzazione dei lavori di MITIGAZIONE DI UNA SITUAZIONE A RISCHIO MOLTO ELEVATO RELATIVA AL COMPLETAMENTO DEL CONSOLIDAMENTO SAN VITO NEL COMUNE DI CASTRONOVO DI SICILIA (art. 20 R.D.L. 16.05.1926 n. 1126).

Con riferimento alla comunicazione per l'oggetto pervenuta in data 05/08/2019;

- VISTO quanto in essa dichiarato ed esaminati gli elaborati progettuali a firma dell'Ing. ALFONSO ACCARDO;
- VISTO gli elaborati progettuali e considerato che i movimenti di terreno denunciati non possono determinare condizioni contrastanti con le finalità proprie del regime vincolistico dell'area, come altresì confermato dalla relazione geologica/geotecnica a firma del Dott. LUIGI BUTTICE';
- TENUTO CONTO che la zona di intervento risulta censita come area a rischio idrogeologico di cui Piano Stralcio per l'Assetto Idrogeologico (P.A.I.).



### NULLA OSTA

nei soli riguardi degli scopi del vincolo idrogeologico, fatti salvi i vincoli e gli obblighi derivanti da ogni altra disposizione di legge, senza pregiudizio dei diritti di terzi, con le prescrizioni sotto specificate, i movimenti di terreno denunciati in loc. **SAN VITO** del Comune di **CASTRONOVO DI SICILIA** consistenti in **pulizia da arbusti inclusa rimozione di alberi e ceppaie, disgaggio e pulizia della parete rocciosa ed eliminazione di elementi pericolanti, messa in opera di sistema di consolidamento, di una barriera paramassi pari a circa 80ml e di una barriera para-detriti**, con le caratteristiche di cui agli elaborati tecnici.

Le prescrizioni sono quelle di cui ai successivi punti:

1. Attenersi alle prescrizioni previste nella Relazione Geologica;
2. Colmare e rassodare i vuoti formati nel terreno in conseguenza degli scavi eseguiti, per evitare fenomeni di dilavamento, di scoscendimento e la modifica dell'assetto idrologico di superficie;
3. Non arrecare danni alle piante forestali eventualmente presenti in loco se non quelle ritenute necessarie per la realizzazione delle opere;
4. Convogliare le acque meteoriche nei luoghi di normale deflusso naturale, avendo cura di non modificare il naturale deflusso delle acque, ne prima, ne dopo gli interventi, realizzando ove necessario nel contempo, le opere di regimazione idrauliche;
5. I lavori dovranno essere eseguiti esclusivamente su terreno asciutto/in periodo non piovoso;
6. Per quanto non previsto nella presente autorizzazione, si richiama l'osservanza di tutte le disposizioni di Leggi e Regolamenti vigenti in materia forestale ed ambientale.

Il Responsabile dell'Istruttoria  
(Isp. Sup. F. Angelo MISURACA)



L'ISPETTORE  
RIPARTIMENTALE DELLE FORESTE  
(Dott. Giuseppe CHIARELLI)

Protocollo Gen. N. 0006166/19 del 09/09/2019

---

**Da:** servizio\_1@pec.territorioambiente.it  
**Inviato:** lunedì 9 settembre 2019 09:37  
**A:** postmaster@pec.ucomidrogeosicilia.it;  
protocollo@pec.comune.castronovodisicilia.pa.it  
**Oggetto:** PA26 V.I.18 - PATTO PER IL SUD PA 17674 - CASTRONOVO DI SICILIA prot.59939  
del 09.09.2019  
**Allegati:** PA26 V.I.18 - PATTO PER IL SUD PA 17674 - CASTRONOVO DI SICILIA prot. 59939  
del 09.09.2019.pdf

si invia nota come da oggetto.

"Attenzione - Non rispondere a questa casella di posta elettronica certificata. Per questioni organizzative la presente casella di posta certificata (PEC) del Dipartimento Ambiente della Regione Siciliana è utilizzata esclusivamente per la posta in uscita, di conseguenza eventuali messaggi in arrivo non verranno presi in considerazione e non saranno protocollati in ingresso. Per qualunque comunicazione si dispone di utilizzare esclusivamente il seguente indirizzo di posta elettronica certificata: [dipartimento.ambiente@certmail.regione.sicilia.it](mailto:dipartimento.ambiente@certmail.regione.sicilia.it) ,



REPUBBLICA ITALIANA  
Regione Siciliana  
Assessorato del Territorio e dell'Ambiente  
Dipartimento dell'Ambiente

Servizio I "Autorizzazioni e Valutazioni Ambientali"  
U.O. 1.1 "Valutazione Ambientale Strategica Valutazione  
di Incidenza AIA"  
Via Ugo La Malfa, 169 - 90146 Palermo  
Pec: [dipartimento.ambiente@certmail.regione.sicilia.it](mailto:dipartimento.ambiente@certmail.regione.sicilia.it)  
U.R.P. - Tel. 091.7077130 - Fax 091.7077894  
[urp.ambiente@regione.sicilia.it](mailto:urp.ambiente@regione.sicilia.it)

Prot. n. 59939 del 09/09/2019

Rif. prot. n. \_\_\_\_\_ del \_\_\_\_\_

Oggetto: PA 26 V.I. 18- Patto per il Sud PA 17674 - Castronovo di Sicilia - "Intervento di consolidamento del costone roccioso sovrastante l'abitato del comune di Castronovo" - Importo € 1.000.000,00 - Valutazione di Incidenza ex art. 5 del D.P.R. 357/97 e s.m.i. e art. 2 del D.A. 30 marzo 2007 - Comunicazioni.

Allegati: \_\_\_\_\_

Al Commissario Straordinario Delegato  
per l'attuazione degli interventi per la mitigazione  
del rischio idrogeologico nella Regione Sicilia  
[postmaster@pec.ucomidrogeosicilia.it](mailto:postmaster@pec.ucomidrogeosicilia.it)

Al Comune di Castronovo di Sicilia  
c.a. RUP Arch. Cosima Maria Orlando  
[protocollo@pec.comune.castronovodisicilia.pa.it](mailto:protocollo@pec.comune.castronovodisicilia.pa.it)

Con riferimento alla Conferenza dei Servizi convocata per l'11 settembre 2019 da codesto Commissario Delegato, giusta nota prot. 5504 del 1/08/2019, prot DRA n. 54681 del 2/08/2019, per quanto di competenza dello scrivente Servizio, si rappresenta quanto segue.

Per l'attivazione della procedura di Valutazione di incidenza ai sensi dell'art. 5 del D.P.R. 357/97 e s.m.i., secondo le modalità stabilite dall'art. 2 del D.A. 30 marzo 2007 Assessorato Territorio e Ambiente pubblicato nella Gazzetta Ufficiale della Regione Siciliana n. 20 del 27/04/2007 "Prime disposizioni d'urgenza relative alle modalità di svolgimento della valutazione di incidenza ai sensi dell'art. 5, comma 5, del D.P.R. 8 settembre 1997, n. 357 e successive modifiche ed integrazioni" è necessario che il proponente del progetto inoltri allo scrivente apposita istanza corredata dalla documentazione prevista dal citato art. 2, ivi compresa l'autocertificazione da parte dell'estensore dello Studio di incidenza ove attestati, nelle forme previste dal D.P.R. n. 445/2000, le proprie competenze in campo biologico, faunistico, naturalistico, ambientale, paesaggistico e dallo studio di incidenza stilato secondo gli indirizzi espressi nell'allegato G al D.P.R. 357/97 e s.m.i. e nell'allegato 2 al richiamato D.A. 30/03/2007.  
La documentazione deve essere prodotta in formato digitale.

Contestualmente, nella considerazione che la ZSC non comprende, neanche parzialmente un'area naturale protetta, dovrà essere inoltrata copia dell'istanza e di tutta la documentazione allegata al Servizio 3 di questo Dipartimento competente in materia di protezione del patrimonio

Salvatore Di Martino - Dirigente del Servizio I "Autorizzazioni e Valutazioni Ambientali"  
Ufficio: Plesso A, Piano 4, Stanza 26 - Tel.: 091.7077247 e-mail: [salvatoredimartino@regione.sicilia.it](mailto:salvatoredimartino@regione.sicilia.it)  
Istruttore direttivo: Maria Maddalena Mazzola - Ufficio: Plesso A, Piano 4, stanza 19 - Tel.: 091 7077974  
e-mail: [mariamaddalena.mazzola@regione.sicilia.it](mailto:mariamaddalena.mazzola@regione.sicilia.it)  
U.R.P.: tel. 091 7078545 - e-mail: [urp.ambiente@regione.sicilia.it](mailto:urp.ambiente@regione.sicilia.it)  
giorni ed orari ricevimento: lun. 9,00-13,00; merc: 15,00-17,00; ven. 9,00-12,00

naturale ai fini dell'espressione del parere preventivo ex art. 5, comma 7 del D.P.R. 357/97 e s.m.i., come previsto dall'art. 2 del D.A. 30/03/2007.

Condizione essenziale all'attivazione del procedimento è il pagamento degli oneri istruttori previsti all'art. 91 della l.r. 7 maggio 2015, n. 9 e s.m.i., infatti, tale articolo al comma 4 dispone che "le istanze inoltrate all'autorità procedente per il rilascio delle autorizzazioni ambientali di cui al presente articolo devono essere corredate, pena il non avvio dell'iter istruttorio, della certificazione di avvenuto pagamento della relativa tariffa di riferimento.". Tariffa che nel caso di Valutazione di Incidenza, ammonta a € 2.000,00.

La somma deve essere versata in entrata al bilancio della Regione Siciliana capitolo 1991, capo 22, secondo una delle seguenti modalità:

1. Versamento diretto presso l'Ufficio Provinciale di Cassa Regionale Unicredit – Cassiere della Regione Siciliana;
2. Versamento sul conto corrente postale C/C n. 302901 intestato al Cassiere della Regione Siciliana - Palermo
3. Bonifico bancario Codice IBAN IT89N076010460000000302901 intestato Cassiere della Regione Siciliana – Palermo.

Nella causale del versamento dovranno essere indicati i dati identificativi del versante, la motivazione del versamento – spese istruttoria Valutazione di incidenza ambientale – nonché l'indicazione che l'importo deve essere acquisito all'entrata del Bilancio della Regione Siciliana, capo 22, capitolo 1991.

La presentazione della quietanza dell'avvenuto assolvimento del contributo, unitamente all'istanza corredata di tutti gli atti prescritti dalla normativa di settore e sopra richiamati, determina il momento di inizio del procedimento.

Verificata la procedibilità, questo Servizio inoltrerà la documentazione alla Commissione Tecnica Specialistica per le valutazioni ambientali di competenza regionale di cui all'art. 91 della l.r. 9/2015 deputata ad esprimersi sulla Valutazione di Incidenza ex art. 5 del D.P.R. 357/97 e s.m.i.

Si resta a disposizione per ogni ulteriore chiarimento qualora necessario

Il Dirigente del Servizio I  
(Salvatore Di Martino)

**Da:** sopripa <sopripa@certmail.regione.sicilia.it>  
**Inviato:** martedì 10 settembre 2019 10:18  
**A:** postmaster@pec.ucomidrogeosicilia.it  
**Oggetto:** Castronovo di Sicilia - Patto pa 17796 - conf cerv del 11/09/2019- ditta Comune -  
nota prot.n. 0011293 del 10/09/2019. BB.NN. 86655/A  
**Allegati:** prot.n. 0011293 del 10.09.2019.pdf

Regione Siciliana  
Assessorato dei Beni Culturali e dell'Identità Siciliana  
Dipartimento dei Beni Culturali e dell'Identità Siciliana  
[www.regione.sicilia.it/beniculturali](http://www.regione.sicilia.it/beniculturali)  
Posta certificata del Dipartimento  
Dipartimento.beniculturali@certmail.regione.sicilia.it  
Servizio Soprintendenza  
Beni Culturali e Ambientali di Palermo  
Palazzo Ajutamicristo - via Garibaldi, 41  
90133 Palermo  
tel. 091/6391111 int. 81011  
[www.regione.sicilia.it/beniculturali/sooripa](http://www.regione.sicilia.it/beniculturali/sooripa)  
Posta certificata della Soprintendenza  
sooripa@certmail.regione.sicilia.it

Partita Iva 0271107082  
Codice Fiscale 8001200026

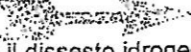
S17.3 U.O. di base  
Sezione per i beni paesaggistici  
e demotnoantropologici  
Palazzo Ajutamicristo - via  
Garibaldi, 41 - 90133 Palermo  
tel. 091/6391111 int. 81012  
sooripa.uo3@regione.sicilia.it

S17.4 U.O. di base  
Sezione per i  
beni archeologici

Palermo Prot. n. 004293 del 10 SET. 2019 Rif. Nota prot. n. \_\_\_\_\_ del \_\_\_\_\_

Allegati n. \_\_\_\_\_ Rif. Reg. U.O.3 \_\_\_\_\_ del \_\_\_\_\_

BBNN: 86655/A

 **Al Commissario di Governo**  
contro il dissesto idrogeologico nella Regione Siciliana  
ex legibus n° 116/2014 e n°164/2014

PEC: [postmaster@pec.ucomidrogeosicilia.it](mailto:postmaster@pec.ucomidrogeosicilia.it)

Oggetto: - Patto per il Sud - PA 17796 Castronovo di Sicilia - "Intervento di consolidamento del costone roccioso sovrastante l'abitato del comune di Castronovo" - Importo € 1.000.000,00 - Codice Caronte SI\_1\_17674 - Codice CUP J69D16001830001  
Indizione conferenza di servizi su progetto esecutivo per il 11/09/2019 alle 10:30  
Ditta: **Comune di Castronovo di Sicilia**

In riferimento alla istanza di cui in oggetto prot. n. 0009652 del 05 agosto 2019, questo Ufficio comunica quanto segue:

L'area interessata dalle opere di consolidamento in progetto ricade nella zona sovrastante il centro abitato ed è costituita da un costone roccioso che presenta un grado di fratturazione a luoghi elevato.

Gli interventi previsti in progetto, finalizzati alla mitigazione del rischio per la pubblica e privata incolumità prevedono:

- disaggio, diserbamento e pulizia generale;
- pulizia e bonifica delle fessure di roccia;
- rafforzamento corticale con reti metalliche e chiodature;
- interventi di consolidamento con la messa in opera di rete metallica e di funi di acciaio;
- ancoraggi puntuali, barriere paramassi e barriera debris flow.

Tutto ciò premesso, questa Soprintendenza ai sensi dell'art. 146 del Dec. Lgs. 42/04 "Codice dei beni culturali e del paesaggio" **approva alle seguenti condizioni** il progetto in argomento:

- poiché le opere in epigrafe ricadono in prossimità del Colle S. Vitale, zona interessata da resti di età medioevale, prima dell'inizio dei lavori sia realizzato un sopralluogo congiunto tra un rappresentante dell' U.O. 17.4 Beni Archeologici di questo Ufficio e la Direzione Lavori per concordare le modalità degli interventi e la collocazione delle opere previste;
- che alla fine dei lavori si provveda all'esecuzione di opere di riconformazione morfologica dei siti interessati dalle attività di cantiere, delle aree utilizzate per il deposito di materiali e per la realizzazione di eventuali piste di accesso.

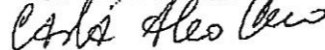
Il progetto approvato dovrà essere realizzato nei particolari, nelle quote e nelle dimensioni conformemente ai grafici. Le aree libere dovranno essere reintegrate nei loro aspetti e nei loro valori paesistici. Ogni eventuale variante dovrà essere preventivamente approvata dalla Soprintendenza per non incorrere nelle sanzioni previste, a carico dei trasgressori, dall'art. 167 del D.L.vo 42/04. L'approvazione della Soprintendenza è data ai fini della tutela paesaggistica ed ambientale ed è valida ai sensi dell'art. 16 del Regolamento 03/06/1940 n° 1357 per un periodo di cinque anni, trascorso il quale l'esecuzione dei progettati lavori deve essere sottoposta a nuova approvazione. Conseguentemente resta fermo l'obbligo dell'osservanza e del rispetto di ogni ulteriore e restrittiva norma del regolamento edilizio e dei piani comunali, ed in particolare alle disposizioni delle leggi urbanistiche 17/08/1942 n°1150 e 06/08/1967 n° 765 e seguenti.

Dirigente della sezione per i Beni Paesaggistici  
e Demotnoantropologici  
Arch. Loreana Corallo

  
Soprintendente  
Arch.  Gabriella Beilanca

Il Dirigente della sezione per i Beni Archeologici

Dott. Lucina Gandolfo



Responsabile procedimento	Arch. Loreana Corallo	(se non compilato il responsabile è il dirigente preposto alla struttura organizzativa)	
Sianza	Tel. 091/6391111 int. 81012	Durata procedimento	(ove non previsto da leggi o regolamenti è di 30 giorni)
Ufficio Relazioni con il Pubblico (URP)	e-mail <a href="mailto:urpsopripa@regione.sicilia.it">urpsopripa@regione.sicilia.it</a>	Responsabile	nome cognome: Giovanni Rera
Sianza	2 Piano III	Orario e giorni ricevimento	Martedì 15:00-17:30 Venerdì 9:30-13:00



**COMMISSARIO di GOVERNO**  
*contro il dissesto idrogeologico nella Regione Siciliana*  
*ex legibus n° 116/2014 e n° 164/2014*

**VERBALE di CONFERENZA di SERVIZI**  
**Del 11/09/2019**

**OGGETTO: Patto per il SUD – PA\_17674 Castronovo di Sicilia – “Intervento di consolidamento del costone roccioso sovrastante l'abitato del comune di Castronovo” – Importo € 1.000.000,00 - Codice Caronte SI\_1\_17674 – Codice CUP J69D16001830001 - Codice ReNDiS 19IR097/G1. Conferenza di Servizi ai sensi dell'art. 10 della L. 116/2014**

**PREMESSO**

- che con nota n. 5504 dell'1 Agosto 2019 è stata indetta per le ore 11:00 del 11 Settembre 2019 la Conferenza di Servizi di cui all'art. 10 della L. 116/2016, volta all'approvazione del progetto esecutivo dell'intervento identificato con il PA\_17674 Castronovo di Sicilia – “Intervento di consolidamento del costone roccioso sovrastante l'abitato del comune di Castronovo” – Importo € 1.000.000,00 - Codice Caronte SI\_1\_17674 – Codice CUP J69D16001830001 - Codice ReNDiS 19IR097/G1;
- che con la succitata nota sono stati invitati a partecipare, per quanto di propria competenza i seguenti Enti:
  - Responsabile Unico del Procedimento - Arch. Cosima Maria Orlando
  - Signor Sindaco del Comune di Castronovo di Sicilia
  - Soprintendenza BB.CC.AA. - Soprintendenza di Palermo
  - Ispettorato Ripartimentale delle Foreste di Palermo - U.O. 28
  - Assessorato Regionale del Territorio e dell'Ambiente - Dipartimento dell'Ambiente - Servizio 1 - Valutazioni Ambientali
  - Dirigente Responsabile – “Ufficio Tecnico Settore LL.PP.” - Comune di Castronovo di Sicilia
  - Al Progettista Ing. Alfonso Accardo
  - Al Geologo Dott. Geol. Luigi Butticè
- che con la succitata nota di convocazione, sono stati trasmessi ai soggetti invitati, per quanto di interesse, gli elaborati progettuali in formato digitale relativi all'intervento anzidetto;
- che il progetto esecutivo in questione è stato depositato agli atti della Conferenza in formato cartaceo firmato in calce dal Progettista e dal Responsabile Unico del Procedimento.

**TUTTO CIO' PREMESSO, SI DA' ATTO DI QUANTO SEGUE**

L'anno 2019 (duemiladiciannove) il giorno 11 (undici) del mese di Settembre, in Palermo presso gli Uffici del Commissario di Governo siti in Piazza Ignazio Florio n° 24 Piano 9°, si è tenuta la riunione dei partecipanti alla Conferenza di Servizi, sotto la Presidenza Geom. Rossella Venuti e Responsabile dell'Area Tecnica 1 e dal Ing. Rocco Martorana consulente della Struttura Commissariale, che svolge le funzioni di segretario.

Il Presidente della Conferenza apre la riunione alle ore 11:30.

Sono presenti:

- Responsabile Unico del Procedimento - Arch. Cosima Maria Orlando
- Dirigente Responsabile dell'Area “Ufficio Tecnico Settore LL.PP.” - Comune di Castronovo di Sicilia Arch. Cosima Maria Orlando
- Ing. Alfonso Accardo - Progettista

*M*  
*A*  
*G*  
*PN*

Non sono presenti i rappresentanti dei seguenti Enti che non hanno trasmesso il proprio parere di competenza:

- Assessorato Regionale del Territorio e dell'Ambiente - Dipartimento dell'Ambiente - Servizio 1 - Valutazioni Ambientali

Il Presidente illustra brevemente l'iter procedurale della Conferenza di Servizi, ricordando che la stessa rappresenta un modulo procedurale a disposizione dall'ordinamento giuridico per pervenire all'approvazione dei progetti quando in un determinato procedimento amministrativo siano coinvolti più interessi pubblici ed ha precisato che il Commissario di Governo si avvale dei poteri di cui all'art. 20 del Decreto Legge 185/09, come richiamato dall'art.17 del Decreto Legge 195/2009 e richiamate dal comma 5 art. 10 Legge 116/2014.

Il Presidente ha poi esplicitato l'obiettivo della Conferenza odierna, volto a conseguire gli assensi da parte delle Amministrazioni e degli Enti interessati dell'approvazione del progetto esecutivo ed ha segnalato le concrete modalità di svolgimento della riunione.

Infine, il Presidente nel ringraziare i presenti, anche per avere messo a disposizione le proprie risorse per l'istruzione in tempi brevi dell'intervento, urgente ed indifferibile di mitigazione del rischio idrogeologico contemplato nel Patto per il Sud, oggetto della presente convocazione, passa la parola all'Arch. Cosima Orlando nella qualità di Responsabile Unico del Procedimento, il quale procede all'illustrazione degli obiettivi dell'intervento e alla descrizione delle opere in progetto. Lo stesso riferisce che il livello di progettazione ottenuto è quello di progetto esecutivo di importo complessivo pari a € 1.000.000,00; altresì dichiara, anche in qualità di responsabile del settore urbanistica che:

1. L'intervento progettuale in oggetto comporta espropriazioni di terreni privati;
2. L'intervento progettuale in oggetto non è in contrasto con le previsioni degli strumenti urbanistici vigenti ed adottati.

Si da lettura dei pareri pervenuti, che di seguito si elencano e sono allegati e fanno parte integrante del presente verbale:

- Nota prot. 93733 del 02/09/2019, assunta al protocollo di questo Ufficio al n. 6010 del 03/09/2019, con la quale il Servizio Ispettorato Ripartimentale delle Foreste U.O. 28 ha espresso parere favorevole con prescrizioni.
- Nota prot. 0011293 del 10/09/2019, assunta al protocollo di questo Ufficio al n. 6209 del 10/09/2019, con la quale Soprintendenza BB.CC.AA. - Soprintendenza di Palermo autorizza le opere in progetto.
- Nota prot. 165891 del 09/08/2019, assunta al protocollo di questo Ufficio al n. 5728 del 09/08/2019, con la quale il Dipartimento Tecnico Servizio Ufficio del Genio Civile di Palermo U.O. 7, esprime parere favorevole sul rispetto della normativa sismica di cui al D.M. 17/01/2018.

Contestualmente si prende atto della nota prot. N. 59939 del 09/09/2019 assunta al protocollo di questo Ufficio al n. 6166 del 09/09/2019, dell'Assessorato Regionale del Territorio e dell'Ambiente - Dipartimento dell'Ambiente - Servizio 1 - "Autorizzazioni e Valutazioni Ambientali" U.O.1.1 "Valutazione Ambientale Strategica Valutazione di Incidenza AIA", con la quale viene rappresentato che ai fini dell'attivazione della procedura di valutazione di incidenza ai sensi dell'art.5 del D.P.R. 357/97 e s.m.i. è necessario inoltrare apposita istanza corredata dalla documentazione prevista dal citato art.2, nonché la documentazione attestante l'avvenuto pagamento degli oneri istruttori previsti all'art.91 della L.R. 9/2015.

Prende nuovamente la parola il Responsabile Unico del Procedimento il quale, relativamente alla richiesta del servizio 1, consegna in questa sede la dichiarazione rilasciata dal professionista incaricato per la redazione della relazione di incidenza relativamente alle competenze in campo biologico faunistico e naturalistico.

Prende la parola il Responsabile dell'Area Tecnica 1 Geom. Rossella Venuti, che alla luce di quanto dichiarato dal Responsabile Unico del Procedimento comunica che questo Ufficio provvederà alla predisposizione degli atti utili e propedeutici relativi al pagamento degli oneri istruttori così come richiesti dal servizio 1 giusta nota prot. N. 59939 del 09/09/2019 assunta al protocollo di questo Ufficio al n. 6166 del 09/09/2019, al fine di procedere all'attivazione della suddetta procedura.



Il Geom. Venuti Rossella chiarisce altresì che l'istanza di attivazione della procedura di valutazione di incidenza e la relativa documentazione a corredo, verrà depositata anche al servizio 3 ai fini dell'espressione del parere preventivo ex art.5 comma 7 del D.P.R. 357/97 come previsto dall'art.2 del D.A. 30.03.2007.


Per tutto quanto sopra, stante l'indifferibilità di attuazione dell'intervento, il Presidente rappresenta che, in ossequio ai poteri di deroga del Commissario di Governo di cui all'art. 20 del Decreto Legge 185/09, richiamato dall'art. 17 del Decreto legge 195/2009, tutti i pareri non resi devono essere espressi dalle amministrazioni competenti con le modalità di cui al comma 6 dell'art.10 ex legibus n° 116/2014 e n° 164/2014.


Dispone, altresì, la pubblicazione del presente verbale sul sito istituzionale di questa Struttura Commissariale oltretché del Comune di Castronovo di Sicilia (PA), a cura del Responsabile Unico del Procedimento per almeno 30 giorni.

La Conferenza di Servizi odierna si chiude alle ore 12:20.

Palermo, 11 Settembre 2019


Letto, confermato e sottoscritto.

 **Geom. Rossella Venuti - Presidente della CdS e Responsabile dell'Area Tecnica 1**

 **Ing. Alfonso Accardo - Progettista**

 **Ing. Rocco Martorana - Consulente Struttura Commissariale**

 **Arch. Cosima Maria Orlando - Responsabile Unico del Procedimento**

 **Arch. Cosima Maria Orlando - Dirigente Responsabile Area "Ufficio Tecnico Settore LL.PP." "Urbanistica" - Comune di Castronovo di Sicilia**

---

**Da:** geniocivile.pa <geniocivile.pa@certmail.regione.sicilia.it>  
**Inviato:** venerdì 9 agosto 2019 09:41  
**A:** postmaster@pec.ucomidrogeosicilia.it  
**Oggetto:** PARERE FAVOREVOLE - CONFERENZA DEI SERVIZI DELL' 11/09/2019 PER L'  
INTERVENTO DI CONSOLIDAMENTO DEL COSTONE ROCCIOSO SOVRASTANTE  
ABITATO - COMUNE CASTRONOVO DI SICILIA  
**Allegati:** 165891.pdf

Si trasmette, solo a mezzo pec, l'allegato in oggetto indicato.

Unione Europea  
REPUBBLICA ITALIANA



*Regione Siciliana*

Assessorato delle Infrastrutture e della Mobilità  
Dipartimento delle Infrastrutture e della Mobilità e dei Trasporti  
Servizio Ufficio del Genio Civile di Palermo

**U.O.7 – Consolidamento – Opere Idrauliche**

Protocollo in Entrata n. 162220 del 02/08/2019

Protocollo in Uscita n. **165891**

Palermo ,li 09 AGO. 2019

**AL COMMISSARIO DI GOVERNO**

Piazza Ignazio Florio n.24

90139-PALERMO

pec: [postmaster@pec.ucomidrogeosicilia.it](mailto:postmaster@pec.ucomidrogeosicilia.it)

(Riferimento protocollo n.5504 del 01/08/2019)

**Oggetto: Patto per il Sud - PA 17674 – "Intervento di consolidamento del costone roccioso sovrastante l'abitato del Comune di Castronovo di Sicilia"**  
**Importo € 1.000.000,00 - Codice CaronteSI\_1\_17674 - CUP J69D16001830001**  
**Conferenza di servizi su progetto esecutivo per il giorno 11/09/2019 ore 10,30**

Con la nota indicata in riferimento, assunta agli atti di questo Ufficio in data 02/08/2019 al n.162220, questo Ufficio è stato invitato a partecipare alla Conferenza di Servizi indetta per il giorno 11/09/2019 alle ore 10,30 presso gli Uffici della Struttura Commissariale in Piazza Ignazio Florio n.24 del Comune di Palermo

Tale Conferenza di Servizi è stata indetta, per acquisire pareri, autorizzazioni, assensi, nulla osta da parte di tutti gli Enti invitati relativamente al progetto sopra citato

Tutto ciò premesso

#### **L'INGEGNERE CAPO**

**VISTI gli elaborati** di cui al progetto dei "Lavori di mitigazione di una situazione a rischio molto elevato relativa al completamento del consolidamento San Vito " nel Comune di Castronovo di Sicilia, posti nel sito telematico indicato nella suddetta nota n.5504 del 01/08/2019, redatti per gli aspetti architettonici-strutturali e per gli aspetti geotecnici da A.T.P. (Ing. Alfonso Accardo - Arch. Rosario Sgro' - Arch. Elisa Tirrito) e per gli aspetti geologici dal Dott. Luigi Buttice dai quali si evince che gli interventi previsti consistono essenzialmente nella realizzazione delle seguenti opere:

**-Zona d'intervento n.1 e n.2** – Imbracaggi di elementi puntuali con funi in acciaio  $\Phi$ 20mm. ancorate a tiranti o a chiodi del tipo a bulbo iniettato;

**-Zona d'intervento n.3** -- Posa in opera di una barriera paramassi (2000KJ) di altezza H= m.5,00 e lunghezza complessiva di ml.80,00, costituita da pannelli di rete in fune in acciaio sorretta da montanti con profili in acciaio su fondazioni con plinti in c.a.;

**-Zona d'intervento n.4** -- Posa in opera di una barriera DEBRIS FLOW (para-detriti) costituita da pannelli di rete in fune  $\Phi$ 22mm.e fondazioni con ancoraggi in acciaio;

Ufficio del Genio Civile di Palermo - Via Ugo Antonio Amico n° 19 - 90134 PALERMO

Il pubblico si riceve il lunedì dalle 9:30 alle 13:00 ed il mercoledì dalle 15,30 alle 17,30

Sito internet: [WWW.regione.sicilia.it/lavoripubblici/geniocivilepa/](http://WWW.regione.sicilia.it/lavoripubblici/geniocivilepa/) - e-mail:

[geniocivilepa@regione.sicilia.it](mailto:geniocivilepa@regione.sicilia.it) - fax: 091 7078778

**VISTO**

- Il D.P.R. 06/06/2001 n.380 nel testo recepito con L.R.16/2016;
- D.M. 17/01/2018 - "Nuove norme tecniche per le costruzioni"
- la Circolare dell'ex Ass.to Regionale LL.PP. n.1074/SD del 04/11/2003,
- l'art. 5 comma 1 della L.R. n. 12 del 12/07/2011 e ss.mm.ii

**CONSIDERATO CHE**

- i calcoli e gli esecutivi delle strutture ,sono di livello esecutivo e sono stati elaborati nel rispetto della normativa sismica vigente ed in particolare al D.M.17/01/2018


**ESPRIME**

**sul progetto di che trattasi, parere favorevole sul rispetto della Normativa Sismica**

Si rappresenta comunque che, ad aggiudicazione avvenuta e prima dell'inizio dei lavori, dovrà presentarsi a questo Ufficio il progetto di livello esecutivo, per la prevista autorizzazione ai sensi degli artt.93 e 94 del D.P.R.380/2001.

Il Funzionario Direttivo  
(Ing. Salvatore Porcaro)

L'Ingegnere Capo  
(Ing. Giuseppe Nogara)



---

**Da:** irfpa.corpo.forestale <irfpa.corpo.forestale@certmail.regione.sicilia.it>  
**Inviato:** lunedì 2 settembre 2019 16:02  
**A:** ufficio del commissario di governo  
**Oggetto:** Patto per il sud pa 17674 Castronovo di Sicilia-Consolidamento del costone roccioso sovrastante l'abitato del Comune  
**Allegati:** COMMISSARIO DI GOVERNO.pdf

In evasione alla nota 5504 del 01/08/2019 si trasmette in allegato il parere relativo alla conferenza di servizi indetta per il giorno 11/09/2019



Regione Siciliana  
Assessorato Regionale del Territorio e dell'Ambiente



COMANDO DEL CORPO FORESTALE  
DELLA REGIONE SICILIANA  
Servizio Ispettorato Ripartimentale delle Foreste  
Via Nicolò Mineo, 31  
90145 - PALERMO

U.O. 28 – Attività di vigilanza nel territorio  
Tutela del Vincolo Idrogeologico  
Tel. Centr. 091/8870203 - Fax 091/8870309  
PEC. [irfpa.corpo.forestale@certmail.regione.sicilia.it](mailto:irfpa.corpo.forestale@certmail.regione.sicilia.it)

Palermo, li 02 SET. 2019

Prot. n. 93733

Allegati n. \_\_\_\_\_

ALL' UFFICIO DEL COMMISSARIO DI GOVERNO  
CONTRO IL DISSESTO IDROGEOLOGICO  
NELLA REGIONE SICILIANA  
PIAZZA IGNAZIO FLORIO,24  
90139 PALERMO  
[postmaster@pec.ucomidrogeosicilia.it](mailto:postmaster@pec.ucomidrogeosicilia.it)

AL DISTACCAMENTO FORESTALE DI  
CASTRONOVO DI SICILIA

OGGETTO: UFFICIO DEL COMMISSARIO DI GOVERNO – PATTO PER IL SUD. PA17674 CASTRONOVO DI SICILIA – INTERVENTO DI CONSOLIDAMENTO DEL COSTONE ROCCIOSO SOVRASTANTE L'ABITATO DEL COMUNE DI CASTRONOVO DI SICILIA – CODICE CARONTE SI\_1\_17674 – IMPORTO euro 1.000.000,00 – CUP J19D16001830001 - Comune di CASTRONOVO DI SICILIA - Località SAN VITO - Autorizzazione a movimenti di terreno, in zona sottoposta a vincolo idrogeologico, finalizzati alla realizzazione dei lavori di MITIGAZIONE DI UNA SITUAZIONE A RISCHIO MOLTO ELEVATO RELATIVA AL COMPLETAMENTO DEL CONSOLIDAMENTO SAN VITO NEL COMUNE DI CASTRONOVO DI SICILIA (art. 20 R.D.L. 16.05.1926 n. 1126).

Con riferimento alla comunicazione per l'oggetto pervenuta in data 05/08/2019;

- VISTO quanto in essa dichiarato ed esaminati gli elaborati progettuali a firma dell'Ing. ALFONSO ACCARDO;
- VISTO gli elaborati progettuali e considerato che i movimenti di terreno denunciati non possono determinare condizioni contrastanti con le finalità proprie del regime vincolistico dell'area, come altresì confermato dalla relazione geologica/geotecnica a firma del Dott. LUIGI BUTTICE';
- TENUTO CONTO che la zona di intervento risulta censita come area a rischio idrogeologico di cui Piano Stralcio per l'Assetto Idrogeologico (P.A.I.).

### NULLA OSTA

nei soli riguardi degli scopi del vincolo idrogeologico, fatti salvi i vincoli e gli obblighi derivanti da ogni altra disposizione di legge, senza pregiudizio dei diritti di terzi, con le prescrizioni sotto specificate, i movimenti di terreno denunciati in loc. **SAN VITO** del Comune di **CASTRONOVO DI SICILIA** consistenti in **pulizia da arbusti inclusa rimozione di alberi e ceppaie, disgaggio e pulizia della parete rocciosa ed eliminazione di elementi pericolanti, messa in opera di sistema di consolidamento, di una barriera paramassi pari a circa 80ml e di una barriera para-detriti**, con le caratteristiche di cui agli elaborati tecnici.

Le prescrizioni sono quelle di cui ai successivi punti:

1. Attenersi alle prescrizioni previste nella Relazione Geologica;
2. Colmare e rassodare i vuoti formati nel terreno in conseguenza degli scavi eseguiti, per evitare fenomeni di dilavamento, di scoscendimento e la modifica dell'assetto idrologico di superficie;
3. Non arrecare danni alle piante forestali eventualmente presenti in loco se non quelle ritenute necessarie per la realizzazione delle opere;
4. Convogliare le acque meteoriche nei luoghi di normale deflusso naturale, avendo cura di non modificare il naturale deflusso delle acque, ne prima, ne dopo gli interventi, realizzando ove necessario nel contempo, le opere di regimazione idrauliche;
5. I lavori dovranno essere eseguiti esclusivamente su terreno asciutto/in periodo non piovoso;
6. Per quanto non previsto nella presente autorizzazione, si richiama l'osservanza di tutte le disposizioni di Leggi e Regolamenti vigenti in materia forestale ed ambientale.

Il Responsabile dell'Istruttoria  
(Isp. Sup. F. Angelo MISURACA)



L'ISPETTORE  
RIPARTIMENTALE DELLE FORESTE  
(Dott. Giuseppe CHIARELLI)

Protocollo Gen. N. 0006166/19 del 09/09/2019

---

**Da:** servizio\_1@pec.territorioambiente.it  
**Inviato:** lunedì 9 settembre 2019 09:37  
**A:** postmaster@pec.ucomidrogeosicilia.it;  
protocollo@pec.comune.castronovodisicilia.pa.it  
**Oggetto:** PA26 V.I.18 - PATTO PER IL SUD PA 17674 - CASTRONOVO DI SICILIA prot.59939  
del 09.09.2019  
**Allegati:** PA26 V.I.18 - PATTO PER IL SUD PA 17674 - CASTRONOVO DI SICILIA prot. 59939  
del 09.09.2019.pdf

si invia nota come da oggetto.

"Attenzione - Non rispondere a questa casella di posta elettronica certificata. Per questioni organizzative la presente casella di posta certificata (PEC) del Dipartimento Ambiente della Regione Siciliana è utilizzata esclusivamente per la posta in uscita, di conseguenza eventuali messaggi in arrivo non verranno presi in considerazione e non saranno protocollati in ingresso. Per qualunque comunicazione si dispone di utilizzare esclusivamente il seguente indirizzo di posta elettronica certificata: [dipartimento.ambiente@certmail.regione.sicilia.it](mailto:dipartimento.ambiente@certmail.regione.sicilia.it) ,





REPUBBLICA ITALIANA  
Regione Siciliana  
Assessorato del Territorio e dell'Ambiente  
Dipartimento dell'Ambiente

Servizio 1 "Autorizzazioni e Valutazioni Ambientali"  
U.O. 1.1 "Valutazione Ambientale Strategica Valutazione  
di Incidenza AIA"  
Via Ugo La Malfa, 169 - 90146 Palermo  
Pec: dipartimento.ambiente@certmail.regione.sicilia.it  
U.R.P. - Tel. 091.7077130 - Fax 091.7077894  
[urp.ambiente@regione.sicilia.it](mailto:urp.ambiente@regione.sicilia.it)

Prot. n. 59939 del 09/09/2019

Rif. prot. n. \_\_\_\_\_ del \_\_\_\_\_

Oggetto: PA 26 V.I. 18- Patto per il Sud PA 17674 - Castronovo di Sicilia - "Intervento di consolidamento del costone roccioso sovrastante l'abitato del comune di Castronovo" - Importo € 1.000.000,00 - Valutazione di Incidenza ex art. 5 del D.P.R. 357/97 e s.m.i. e art. 2 del D.A. 30 marzo 2007 - Comunicazioni.

Allegati: \_\_\_\_\_

Al Commissario Straordinario Delegato  
per l'attuazione degli interventi per la mitigazione  
del rischio idrogeologico nella Regione Siciliana  
[postmaster@pec.ucomidrogeosicilia.it](mailto:postmaster@pec.ucomidrogeosicilia.it)

Al Comune di Castronovo di Sicilia  
c.a. RUP Arch. Cosima Maria Orlando  
[protocollo@pec.comune.castronovodisicilia.pa.it](mailto:protocollo@pec.comune.castronovodisicilia.pa.it)

Con riferimento alla Conferenza dei Servizi convocata per l'11 settembre 2019 da codesto Commissario Delegato, giusta nota prot. 5504 del 1/08/2019, prot DRA n. 54681 del 2/08/2019, per quanto di competenza dello scrivente Servizio, si rappresenta quanto segue.

Per l'attivazione della procedura di Valutazione di incidenza ai sensi dell'art. 5 del D.P.R. 357/97 e s.m.i., secondo le modalità stabilite dall'art. 2 del D.A. 30 marzo 2007 Assessorato Territorio e Ambiente pubblicato nella Gazzetta Ufficiale della Regione Siciliana n. 20 del 27/04/2007 "Prime disposizioni d'urgenza relative alle modalità di svolgimento della valutazione di incidenza ai sensi dell'art. 5, comma 5, del D.P.R. 8 settembre 1997, n. 357 e successive modifiche ed integrazioni" è necessario che il proponente del progetto inoltri allo scrivente apposita istanza corredata dalla documentazione prevista dal citato art. 2, ivi compresa l'autocertificazione da parte dell'estensore dello Studio di incidenza ove attestati, nelle forme previste dal D.P.R. n. 445/2000, le proprie competenze in campo biologico, faunistico, naturalistico, ambientale, paesaggistico e dallo studio di incidenza stilato secondo gli indirizzi espressi nell'allegato G al D.P.R. 357/97 e s.m.i. e nell'allegato 2 al richiamato D.A. 30/03/2007.  
**La documentazione deve essere prodotta in formato digitale.**

Contestualmente, nella considerazione che la ZSC non comprende, neanche parzialmente un'area naturale protetta, dovrà essere inoltrata copia dell'istanza e di tutta la documentazione allegata al Servizio 3 di questo Dipartimento competente in materia di protezione del patrimonio

Salvatore Di Martino - Dirigente del Servizio 1 "Autorizzazioni e Valutazioni Ambientali"  
Ufficio: Plesso A, Piano 4, Stanza 26 - Tel.: 091.7077247 e-mail: [salvatoredi Martino@regione.sicilia.it](mailto:salvatoredi Martino@regione.sicilia.it)  
Istruttore direttivo: Maria Maddalena Mezzola - Ufficio: Plesso A, Piano 4, stanza 19 - Tel.: 091 7077974  
e-mail: [mariamaddalena.mazzola@regione.sicilia.it](mailto:mariamaddalena.mazzola@regione.sicilia.it)  
U.R.P.: tel. 091 7078545 - e-mail: [urp.ambiente@regione.sicilia.it](mailto:urp.ambiente@regione.sicilia.it)  
giorni ed orari ricevimento: lun. 9,00-13,00; merc. 15,00-17,00; ven. 9,00-12,00

naturale ai fini dell'espressione del parere preventivo ex art. 5, comma 7 del D.P.R. 357/97 e s.m.i., come previsto dall'art. 2 del D.A. 30/03/2007.

Condizione essenziale all'attivazione del procedimento è il pagamento degli oneri istruttori previsti all'art. 91 della l.r. 7 maggio 2015, n. 9 e s.m.i., infatti, tale articolo al comma 4 dispone che "le istanze inoltrate all'autorità procedente per il rilascio delle autorizzazioni ambientali di cui al presente articolo devono essere corredate, pena il non avvio dell'iter istruttorio, della certificazione di avvenuto pagamento della relativa tariffa di riferimento.". Tariffa che nel caso di Valutazione di Incidenza, ammonta a € 2.000,00.

La somma deve essere versata in entrata al bilancio della Regione Siciliana capitolo 1991, capo 22, secondo una delle seguenti modalità:

1. Versamento diretto presso l'Ufficio Provinciale di Cassa Regionale Unicredit - Cassiere della Regione Siciliana;
2. Versamento sul conto corrente postale C/C n. 302901 intestato al Cassiere della Regione Siciliana - Palermo
3. Bonifico bancario Codice IBAN IT89N0760104600000000302901 intestato Cassiere della Regione Siciliana - Palermo.

Nella causale del versamento dovranno essere indicati i dati identificativi del versante, la motivazione del versamento - spese istruttoria Valutazione di incidenza ambientale - nonché l'indicazione che l'importo deve essere acquisito all'entrata del Bilancio della Regione Siciliana, capo 22, capitolo 1991.

La presentazione della quietanza dell'avvenuto assolvimento del contributo, unitamente all'istanza corredata di tutti gli atti prescritti dalla normativa di settore e sopra richiamati, determina il momento di inizio del procedimento.

Verificata la procedibilità, questo Servizio inoltrerà la documentazione alla Commissione Tecnica Specialistica per le valutazioni ambientali di competenza regionale di cui all'art. 91 della l.r. 9/2015 deputata ad esprimersi sulla Valutazione di Incidenza ex art. 5 del D.P.R. 357/97 e s.m.i.

Si resta a disposizione per ogni ulteriore chiarimento qualora necessario

Il Dirigente del Servizio 1  
(Salvatore Di Martino)

2

Regione Siciliana  
Assessorato dei Beni Culturali e dell'Identità Siciliana  
Dipartimento dei Beni Culturali e dell'Identità Siciliana  
[www.regione.sicilia.it/beniculturali](http://www.regione.sicilia.it/beniculturali)  
Posta certificata del Dipartimento  
Dipartimento.beniculturali@certmail.regione.sicilia.it  
Servizio Soprintendenza  
Beni Culturali e Ambientali di Palermo  
Palazzo Ajutamicristo - via Garibaldi, 41  
90133 Palermo  
tel. 091/6391111 int. 81011  
[www.regione.sicilia.it/beniculturali/sooripa](http://www.regione.sicilia.it/beniculturali/sooripa)  
Posta certificata della Soprintendenza  
sooripa@certmail.regione.sicilia.it

Partita Iva 0271107082  
Codice Fiscale 80012000626

S17.3 U.O. di base  
Sezione per i beni paesaggistici  
e demotnoantropologici  
Palazzo Ajutamicristo - via  
Garibaldi, 41 - 90133 Palermo  
tel. 091/6391111 int. 81012  
sooripa.uo3@regione.sicilia.it

S17.4 U.O. di base  
Sezione per i  
beni archeologici

Palermo Prot. n. 004293 del 10 SET. 2019 Rif. Nota prot. n. \_\_\_\_\_ del \_\_\_\_\_

Allegati n. \_\_\_\_\_ Rif. Reg. U.O.3 \_\_\_\_\_ del \_\_\_\_\_

BBNN: 86655/A

**Al Commissario di Governo**  
contro il dissesto idrogeologico nella Regione Siciliana  
ex legibus n° 116/2014 e n° 164/2014

PEC: [postmaster@pec.ucomidrogeosicilia.it](mailto:postmaster@pec.ucomidrogeosicilia.it)

Oggetto: - Patto per il Sud - PA 17796 Castronovo di Sicilia - "Intervento di consolidamento del costone roccioso sovrastante l'abitato del comune di Castronovo" - Importo € 1.000.000,00 - Codice Caronte SI\_1\_17674 - Codice CUP J69D16001830001

Indizione conferenza di servizi su progetto esecutivo per il 11/09/2019 alle 10:30

Ditta: **Comune di Castronovo di Sicilia**

In riferimento alla istanza di cui in oggetto prot. n. 0009652 del 05 agosto 2019, questo Ufficio comunica quanto segue:

L'area interessata dalle opere di consolidamento in progetto ricade nella zona sovrastante il centro abitato ed è costituita da un costone roccioso che presenta un grado di fratturazione a luoghi elevato.

Gli interventi previsti in progetto, finalizzati alla mitigazione del rischio per la pubblica e privata incolumità prevedono:

- disgreggio, diserbamento e pulizia generale;
- pulizia e bonifica delle fessure di roccia;
- rafforzamento corticale con reti metalliche e chiodature;
- interventi di consolidamento con la messa in opera di rete metallica e di funi di acciaio;
- ancoraggi puntuali, barriere paramassi e barriera debris flow.

Tutto ciò premesso, questa Soprintendenza ai sensi dell'art. 146 del Dac. Lgs. 42/04 "Codice dei beni culturali e del paesaggio" **approva alle seguenti condizioni** il progetto in argomento:

- poiché le opere in epigrafe ricadono in prossimità del Colle S. Vitale, zona interessata da resti di età medioevale, prima dell'inizio dei lavori sia realizzato un sopralluogo congiunto tra un rappresentante dell' U.O. 17.4 Beni Archeologici di questo Ufficio e la Direzione Lavori per concordare le modalità degli interventi e la collocazione delle opere previste;
- che alla fine dei lavori si provveda all'esecuzione di opere di riconformazione morfologica dei siti interessati dalle attività di cantiere, delle aree utilizzate per il deposito di materiali e per la realizzazione di eventuali piste di accesso.

Il progetto approvato dovrà essere realizzato nei particolari, nelle quote e nelle dimensioni conformemente ai grafici. Le aree libere dovranno essere reintegrate nei loro aspetti e nei loro valori paesistici. Ogni eventuale variante dovrà essere preventivamente approvata dalla Soprintendenza per non incorrere nelle sanzioni previste, a carico dei trasgressori, dall'art. 167 del D.L.vo 42/04. L'approvazione della Soprintendenza è data ai fini della tutela paesaggistica ed ambientale ed è valida ai sensi dell'art. 16 del Regolamento 03/06/1940 n° 1357 per un periodo di cinque anni, trascorso il quale l'esecuzione dei progettati lavori deve essere sottoposta a nuova approvazione. Conseguentemente resta fermo l'obbligo dell'osservanza e del rispetto di ogni ulteriore e restrittiva norma del regolamento edilizio e dei piani comunali, ed in particolare alle disposizioni delle leggi urbanistiche 17/08/1942 n°1150 e 06/08/1967 n° 765 e seguenti.

Dirigente della sezione per i Beni Paesaggistici  
e Demotnoantropologici  
Arch. Loreana Corallo

Il Dirigente della sezione per i Beni Archeologici

Dott. Lucina Gandolfo

Arch. *[Firma]*  
Soprintendente  
Arch. *[Firma]* Bellanca

Responsabile procedimento	Arch. Loreana Corallo	(se non compilato il responsabile è il dirigente preposto alla struttura organizzativa)	
Stanza	Tel. 091/6391111 int. 81012	Durata procedimento	(ove non previsto da leggi o regolamenti è di 30 giorni)
Ufficio Relazioni con il Pubblico (URP)	e-mail <a href="mailto:urpsopria@regione.sicilia.it">urpsopria@regione.sicilia.it</a>	Responsabile:	nome cognome: Giovanni Rera
Stanza	2 Piano III	Orario a giorni lavorativi	Mercoledì 15:00-17:30 Venerdì 9:30-13:00

