



REPUBBLICA ITALIANA
Regione Siciliana
Assessorato del Territorio e dell'Ambiente
Dipartimento dell'Ambiente

Servizio 3 "Aspetto del territorio e difesa del suolo"
U.O. 3.4: "Adempimenti di competenza delle Autorità
di Bacino di cui all'art. 63 del D. Lgs 152/2006"
Tel. 0917077103 - Fax 0917077969
Via Ugo La Malfa, 169 - 90146 Palermo
PEC: servizio3.dra@pec.territorioambiente.it
U.R.P. - Tel. 0917077130 - Fax 0917077894

Rif. Note ARTA – DRA
prot. n. 6644 del 12/02/2014
prot. n. 27043 del 09/06/2015

Prot. n 36278 del 31-07-2015

Oggetto: Previsione Aggiornamento P.A.I. Bacino Platani (063) – Dissesti idraulici nel territorio comunale di Castronovo di Sicilia (PA).-

Allegati N. __

Trasmissione via pec

Comune di Castronovo di Sicilia
Piazza Municipio n° 1 – 90030 Castronovo di Sicilia (PA)
urbanistica@pec.comune.castronovodisicilia.pa.it

Provincia Regionale di Palermo
provincia.palermo@cert.provincia.palermo.it

Con nota ARTA – DRA prot. n° 6644 del 12 febbraio 2014 è stata trasmessa ai Comuni ricadenti nel Bacino Idrografico del F. Platani (063) e agli enti locali interessati, la previsione di aggiornamento del P.A.I. del suddetto bacino, al fine di pervenire all'aggiornamento seguendo l'iter procedurale stabilito dall'art. 130 della L.R. n° 6/2001.

A tal fine i Comuni e le Province Regionali in indirizzo, prima della convocazione della conferenza programmatica, erano onerati della pubblicazione all'Albo Pretorio entro 5 giorni dalla ricezione della suddetta nota, mettendo a disposizione gli atti per la consultazione per i successivi trenta giorni dalla pubblicazione, per eventuali osservazioni.

Con successiva nota prot. n° 27043 del 9 giugno 2015, questo Servizio ha inviato tramite p.e.c., una ulteriore nota rappresentando che, per motivi logistici e organizzativi, l'aggiornamento del P.A.I., sarebbe stato fatto per singolo territorio comunale, secondo la priorità dello stato del dissesto.

In particolare, nel Comune di Castronovo di Sicilia, a seguito di sopralluogo, sono stati censiti due nuovi dissesti idraulici inseriti nella previsione di aggiornamento del P.A.I. del suddetto bacino, trasmessa con la succitata nota prot. n° 6644/2014. Per quanto sopra, tenuto conto che il Comune di Castronovo di Sicilia non ha trasmesso alcuno studio di cui alla circolare ARTA n° 79.014 del 22/12/2011, pubblicata nella G.U.R.S. n° 5 del 03/02/2012 avente ad oggetto gli "Aggiornamenti e modifiche dei Piani Stralcio per l'Aspetto Idrogeologico della Sicilia" sull'"Attuazione della Direttiva 2007/60/CE relativa alla valutazione e alla gestione dei rischi da alluvione", sono stati introdotti i seguenti Siti di Attenzione:

1. in località Cozzo degli Ulivi, per la mancanza di interventi di manutenzione del segmento fluviale che ha determinato negli anni una ridotta officiosità idraulica del corso d'acqua;
2. in località Calcarelle-Baronaggio, associato alla possibile esondazione in sx idraulica del corso d'acqua, per il parziale funzionamento dell'intervento di convogliamento e deviazione del corso d'acqua realizzato dall'Ufficio del Genio Civile di Palermo, che determina in occasione di eventi particolarmente intensi, l'esondazione del corso d'acqua in sx idraulica.

Pagina 1 di 2

Come già anticipato nella nota ARTA – DRA prot. n° 6644/2014, si rappresenta, inoltre, che:

- a) le due aree interessate dai suddetti fenomeni di esondazione saranno studiate in occasione della redazione delle Mappe di pericolosità e rischio dei bacini idrografici di cui all'art. 6 del Decreto Legislativo 23 febbraio 2010, n. 49, in Attuazione della direttiva 2007/60/CE relativa alla valutazione e alla gestione dei rischi di alluvioni;
- b) le norme d'uso delle aree perimetrate sono contenute in allegato alla suddetta nota prot. n° 6644/2014;
- c) i files in formato pdf degli elaborati cartografici relativi agli esiti dell'istruttoria idraulica della "Previsione di aggiornamento" riportanti la perimetrazione dei due siti di attenzione in scala 1:10.000, qualora non ancora acquisiti, possono essere scaricati accedendo al sito web www.artavpn.artasicilia.eu (<https://artavpn.artasicilia.eu>) secondo la procedura specificata nell'annesso Allegato A:
 - PAI_FPlatani_Prev_Agg_Castronovo_di_Sicilia_Novembre_2013.zip contenente lo stralcio della Carta della Pericolosità e del Rischio Idraulico;In quest'ultimo caso l'avvenuta acquisizione dei files dovrà essere attestata tramite compilazione e restituzione dell'Allegato B, a mezzo posta elettronica certificata agli indirizzi di questa Amministrazione:
 - dipartimento.ambiente@certmail.regione.sicilia.it
 - dip.territorioambiente@pec.regione.sicilia.it
- d) l'iter procedurale da seguire per l'aggiornamento del P.A.I. è quello stabilito dall'art. 130 della L.R. n° 6/2001, già trasmesso in allegato alla nota prot. n° 6644/2014.

Si rammenta, inoltre, che al fine di pervenire all'aggiornamento del P.A.I., occorre espletare le seguenti procedure:

- pubblicazione all'Albo Pretorio entro 5 giorni dalla ricezione della nota di previsione di aggiornamento;
- mettere a disposizione la documentazione per la consultazione nei successivi trenta giorni dalla pubblicazione;
- presentazione a questo Assessorato, alla ex Provincia Regionale ed al Comune di Castronovo di Sicilia nei trenta giorni successivi alla scadenza del periodo di consultazione delle eventuali osservazioni;
- trasmissione entro i successivi 10 giorni a questo Assessorato di ogni eventuale osservazione unitamente alle attestazioni di avvenuta pubblicazione del PAI nei competenti Albi Pretori.

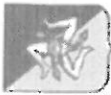
Con la presente, pertanto, si chiede agli Enti in indirizzo di notificare sull'eventuale espletamento delle suddette procedure al fine di convocare la Conferenza Programmatica, ai sensi dell'art. 130 della L.R. n° 6/2001, a seguito della quale verrà approvato l'aggiornamento del P.A.I., su proposta dell'Assessore Regionale per il Territorio e l'Ambiente, con decreto del Presidente della Regione, previa delibera della Giunta Regionale che si esprimerà sulla proposta, tenendo conto del parere espresso dalla Conferenza Programmatica.

Il Funzionario Direttivo
F.to Ing. Antonio Ciralo

Il Dirigente della U.O. S 3.4
F.to Ing. Antonino Granata

Il Dirigente del Servizio 3
F.to Dott. Aldo Guadagnino

REPUBBLICA ITALIANA



Regione Siciliana
Assessorato Regionale del Territorio e dell' Ambiente

DIPARTIMENTO REGIONALE DELL' AMBIENTE
Servizio 3 "ASSETTO DEL TERRITORIO E DIFESA DEL SUOLO"

Piano Stralcio di Bacino per l'Assetto Idrogeologico (P.A.I.)

(ART.1 D.L. 150/99 convertito con modifiche con la L.267/98 e ss. mm. ll.)

Bacino Idrografico del Fiume Platani (063)

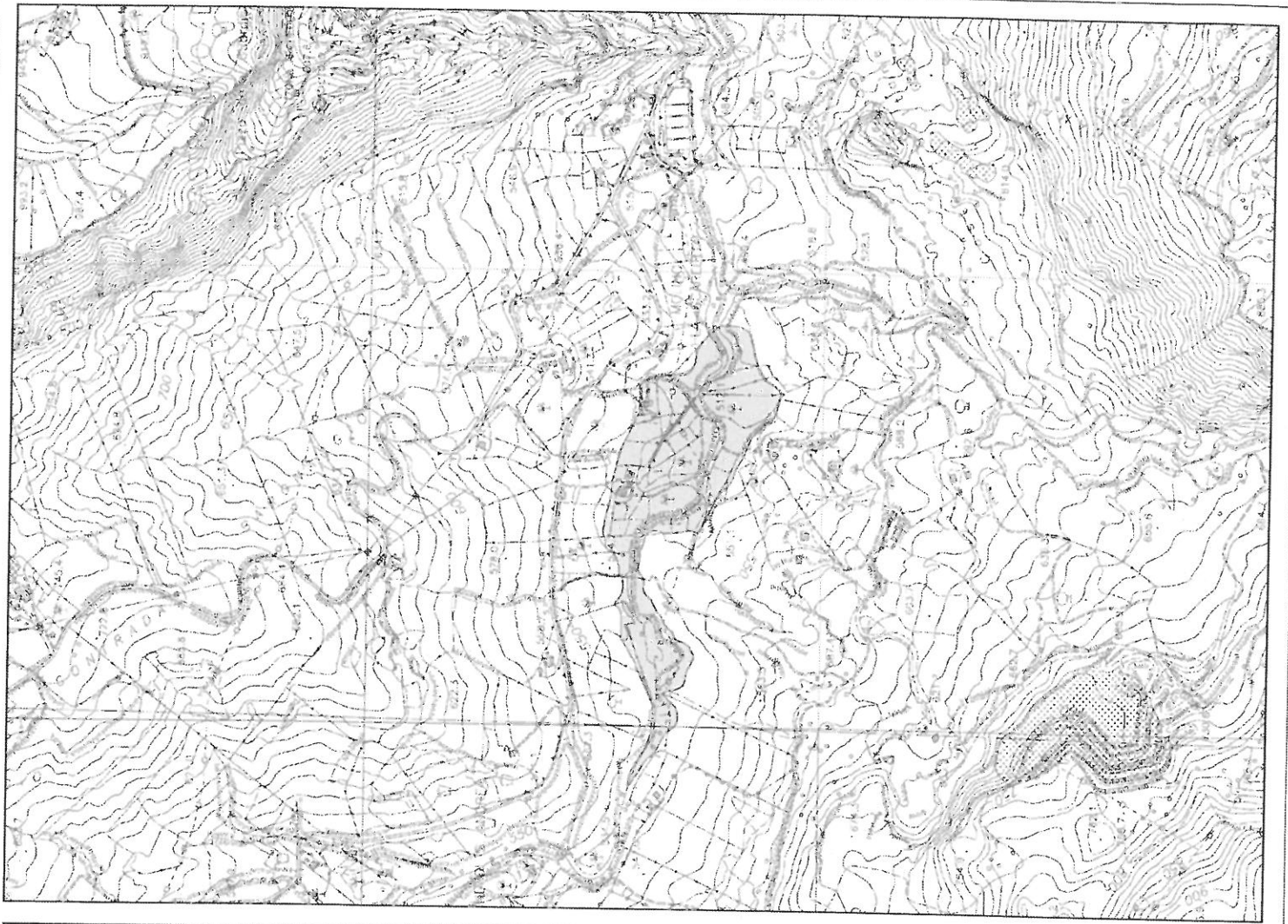
PREVISIONE DI AGGIORNAMENTO

(Direttiva Assessoriale prof.3793/GAB del 13 Ottobre 2009)

CARTA DELLA PERICOLOSITA' IDRAULICA PER FENOMENI DI ESONDAZIONE

COMUNE DI CASTRONOVO DI SICILIA
(C/DA CALCARELLE)

Scala 1:10.000




LEGENDA



Sito di attenzione

REPUBBLICA ITALIANA



Regione Siciliana
Assessorato Regionale del Territorio e dell' Ambiente

DIPARTIMENTO REGIONALE DELL' AMBIENTE
Servizio 3 "ASSETTO DEL TERRITORIO E DIFESA DEL SUOLO"

Piano Stralcio di Bacino per l'Assetto Idrogeologico (P.A.I.)

(ART.1 D.L. 160/98 convertito con modifiche con la L.267/98 e ss. mm. ii.)

Bacino Idrografico del Fiume Platani (063)

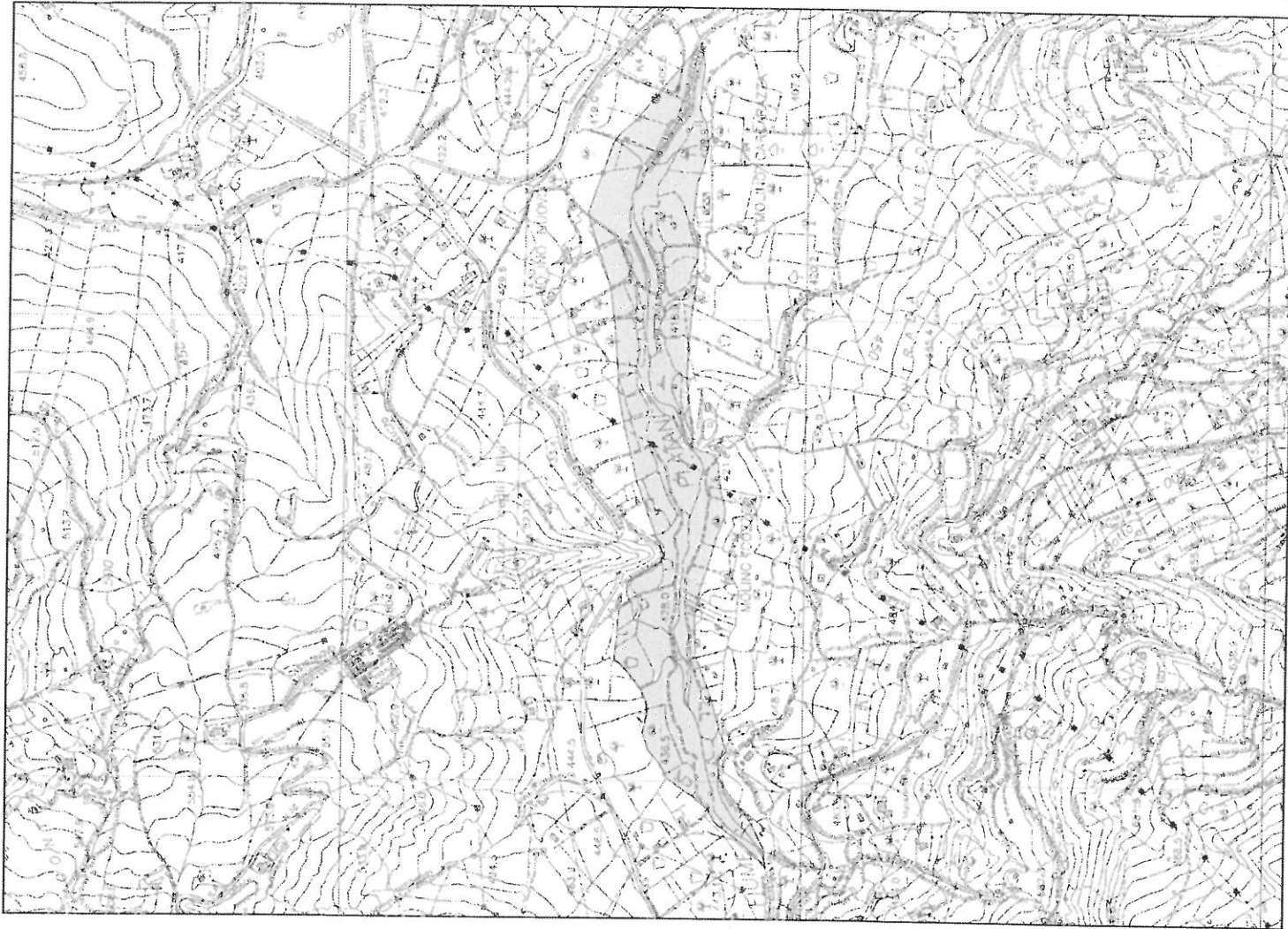
PREVISIONE DI AGGIORNAMENTO

(Direttiva Assessoriale prot.3793/GAB del 13 Ottobre 2009)

CARTA DELLA PERICOLOSITA' IDRAULICA PER FENOMENI DI ESONDAZIONE

COMUNE DI CASTRONOVO DI SICILIA
(PONTE VECCHIO)

Scala 1:10.000



LEGENDA



Sito di attenzione